

(令和3年6月28日 更新)

**令和元年度における環境調査の結果等について**  
**【東京都】**

**令和2年8月**

**東海旅客鉄道株式会社**

# 目 次

	頁
<b>1 概要</b> .....	1-1-1
1-1 本書の概要 .....	1-1-1
1-2 事業の実施状況 .....	1-2-1
<b>2 事後調査</b> .....	2-1-1
2-1 植物 .....	2-1-1
2-1-1 調査項目 .....	2-1-1
2-1-2 調査方法 .....	2-1-1
2-1-3 調査地点 .....	2-1-1
2-1-4 調査期間 .....	2-1-2
2-1-5 調査結果 .....	2-1-2
<b>3 モニタリング</b> .....	3-1-1
3-1 大気質 .....	3-1-1
3-1-1 調査項目 .....	3-1-1
3-1-2 調査方法 .....	3-1-1
3-1-3 調査地点 .....	3-1-1
3-1-4 調査期間 .....	3-1-3
3-1-5 調査結果 .....	3-1-4
3-2 騒音 .....	3-2-1
3-2-1 調査項目 .....	3-2-1
3-2-2 調査方法 .....	3-2-1
3-2-3 調査地点 .....	3-2-1
3-2-4 調査期間 .....	3-2-3
3-2-5 調査結果 .....	3-2-3
3-3 振動 .....	3-3-1
3-3-1 調査項目 .....	3-3-1
3-3-2 調査方法 .....	3-3-1
3-3-3 調査地点 .....	3-3-1
3-3-4 調査期間 .....	3-3-3
3-3-5 調査結果 .....	3-3-3

3-4	水質	3-4-1
3-4-1	調査項目	3-4-1
3-4-2	調査方法	3-4-1
3-4-3	調査地点	3-4-2
3-4-4	調査期間	3-4-4
3-4-5	調査結果	3-4-5
3-5	地下水	3-5-1
3-5-1	調査項目	3-5-1
3-5-2	調査方法	3-5-1
3-5-3	調査地点	3-5-2
3-5-4	調査期間	3-5-8
3-5-5	調査結果	3-5-9
3-6	水資源	3-6-1
3-6-1	調査項目	3-6-1
3-6-2	調査方法	3-6-1
3-6-3	調査地点	3-6-1
3-6-4	調査期間	3-6-7
3-6-5	調査結果	3-6-7
3-7	地盤沈下	3-7-1
3-7-1	調査項目	3-7-1
3-7-2	調査方法	3-7-1
3-7-3	調査地点	3-7-1
3-7-4	調査期間	3-7-7
3-7-5	調査結果	3-7-8
3-8	土壌汚染	3-8-1
3-8-1	調査項目	3-8-1
3-8-2	調査方法	3-8-1
3-8-3	調査地点	3-8-1
3-8-4	調査期間	3-8-4
3-8-5	調査結果	3-8-4
<b>4</b>	<b>環境保全措置の実施状況</b>	<b>4-1-1</b>
4-1	工事の実施、資材及び機械の運搬に用いる車両の運行による影響を低減させるための環境保全措置	4-1-1
4-1-1	品川駅	4-1-1
4-1-2	北品川非常口、目黒川変電所	4-1-7
4-1-3	東雪谷非常口	4-1-12

4-1-4	小野路非常口	4-1-18
4-1-5	上小山田非常口	4-1-23
<b>5</b>	<b>その他特に実施した調査</b>	<b>5-1-1</b>
5-1	希少猛禽類の営巣地の状況調査	5-1-1
5-1-1	調査方法	5-1-1
5-1-2	調査地点	5-1-1
5-1-3	調査期間	5-1-1
5-1-4	調査結果	5-1-2
<b>6</b>	<b>工事の実施に伴う廃棄物等及び温室効果ガスの実績</b>	<b>6-1-1</b>
6-1	廃棄物等	6-1-1
6-1-1	集計項目	6-1-1
6-1-2	集計方法	6-1-1
6-1-3	集計対象箇所	6-1-1
6-1-4	集計期間	6-1-1
6-1-5	集計結果	6-1-1
6-2	温室効果ガス	6-2-1
6-2-1	集計項目	6-2-1
6-2-2	集計方法	6-2-1
6-2-3	集計対象箇所	6-2-1
6-2-4	集計期間	6-2-1
6-2-5	集計結果	6-2-1
<b>7</b>	<b>業務の委託先</b>	<b>7-1</b>
参考資料1.	騒音・振動の常時計測	参1-1
参考資料2.	廃棄物等	参2-1
非公開版		(別冊)



# 1 概要

## 1-1 本書の概要

本書は、「中央新幹線（東京都・名古屋市間）環境影響評価書【東京都】平成26年8月」（以下、「評価書」という。）及び「中央新幹線 品川・名古屋間 事後調査計画（東京都）平成26年11月」に基づいて、令和元年度に実施した事後調査、モニタリング及び環境保全措置の実施状況について取りまとめ、報告するものである。

## 1-2 事業の実施状況

東京都内において、令和元年度は、港区港南の品川駅、品川区北品川の北品川非常口、目黒川変電所、大田区東雪谷の東雪谷非常口、町田市小野路町の小野路非常口<sup>1</sup>及び町田市上小山田町の上小山田非常口<sup>1</sup>において工事を引き続き進め、令和元年12月には、北品川非常口の立坑が完成した。

また、港区港南から川崎市中原区等々力の間の第一首都圏トンネル（北品川工区）については、令和2年1月にシールド機完成後、工場にて報道公開を行った。その後、2月に地元住民の皆様に向けたシールド機組立等に係る工事説明会を実施した。神奈川県川崎市麻生区片平から相模原市緑区東橋本の中の第一首都圏トンネル（小野路工区）については、平成31年4月に工事契約を行い、設計等を進めた。また、町田市能ヶ谷に隣接した川崎市麻生区片平の片平非常口については、測量等を実施した。

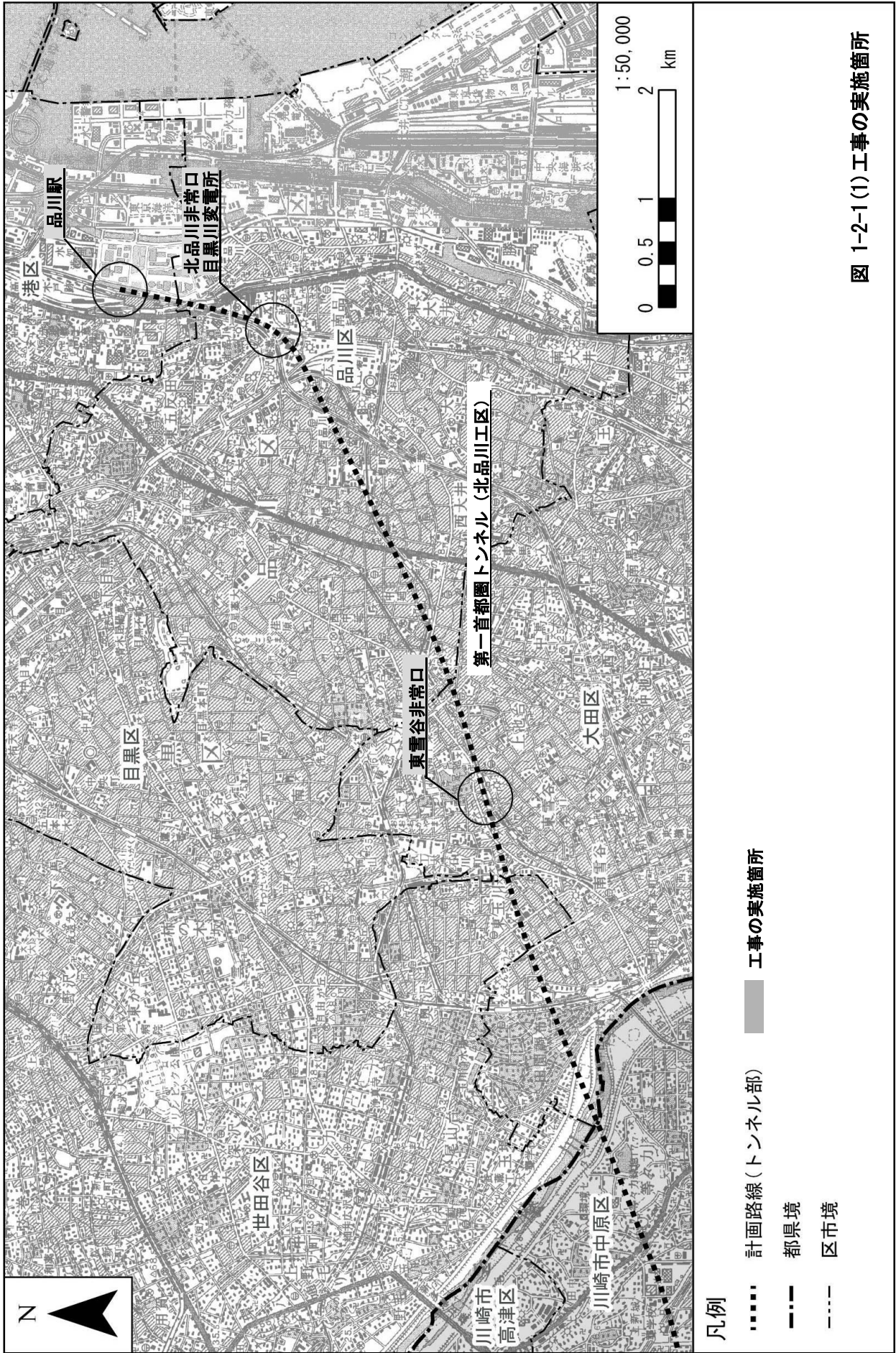
建設発生土は、UCR（株式会社 建設資源広域利用センター）の斡旋による受入先等に活用した。

令和元年度における工事の実施箇所及び工事の実施状況は表 1-2-1のとおりである。また、工事の実施箇所を図 1-2-1に示す。

表 1-2-1 令和元年度の工事の実施状況

実施箇所	実施状況
品川駅	・地中連続壁工、工事桁架設工等を施工した。
北品川非常口	・躯体構築工等を施工した。
目黒川変電所	・構真柱構築工、上床版構築工等を施工した。
東雪谷非常口	・地下設備棟土留壁工、地中連続壁工等を施工した。
小野路非常口	・ニューマチックケーソン工（掘削・構築）等を施工した。
上小山田非常口	・工事施工ヤードの造成、ニューマチックケーソン準備工等を施工した。

<sup>1</sup> 小野路非常口及び上小山田非常口の工事は、独立行政法人鉄道建設・運輸施設整備支援機構（以下、「鉄道・運輸機構」とする。）に委託し、鉄道・運輸機構が実施している。

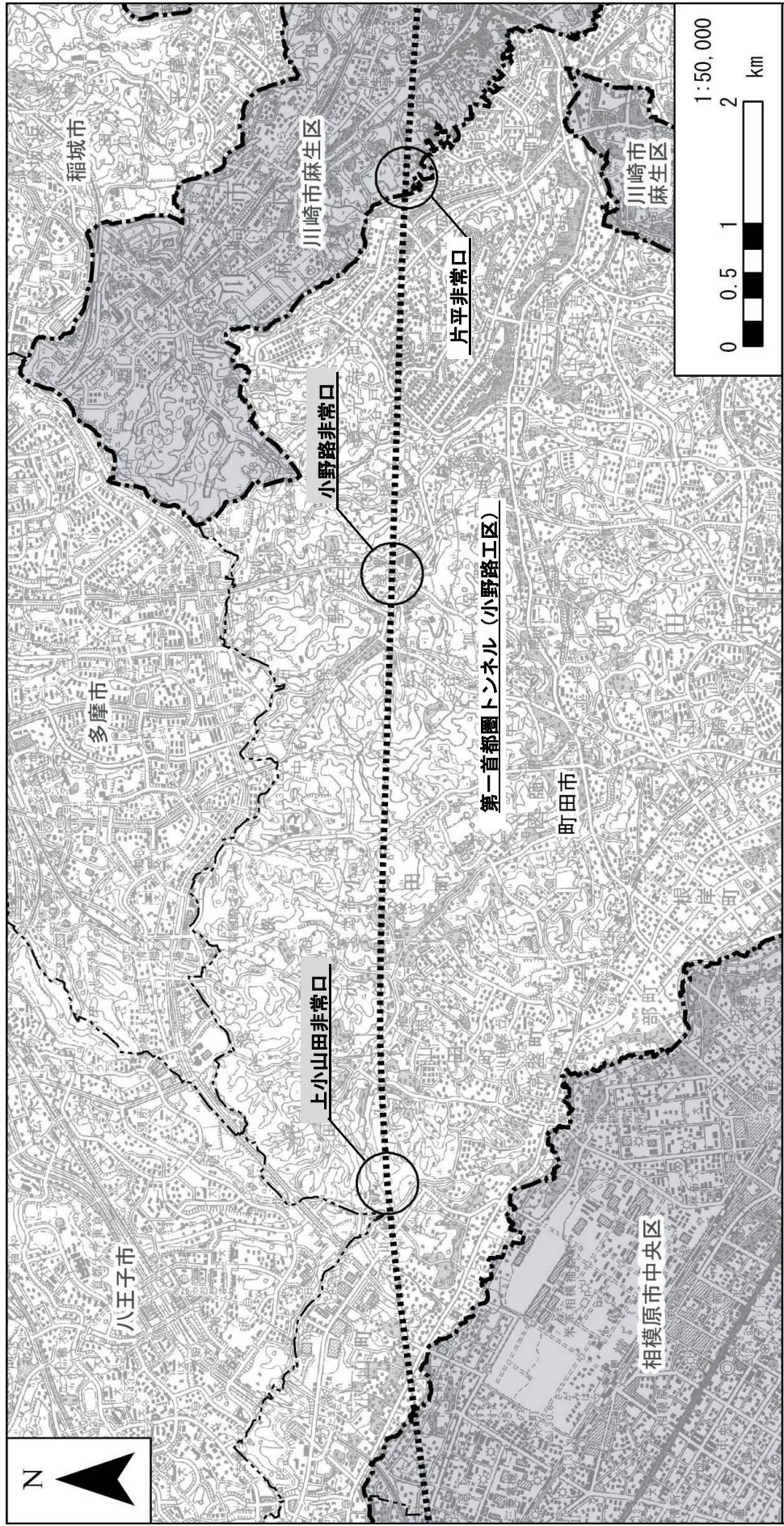


凡例

- ..... 計画路線(トンネル部)
- 都県境
- 区市境
- 工事の実施箇所

図 1-2-1(1) 工事の実施箇所





凡例

- ..... 計画路線(トンネル部)
- 都県境
- - - 区市境
- 工事の実施箇所

図 1-2-1(2) 工事の実施箇所

## 2 事後調査

令和元年度は、植物について、事後調査を実施した。なお、専門家等の助言を受けて、希少種の保護の観点から周辺状況等の詳細については非公開とした。

### 2-1 植物

重要な種の移植の効果に不確実性があることから、平成27年度及び平成28年度に移植を実施した植物の生育状況の事後調査を実施した。

#### 2-1-1 調査項目

調査項目は、移植した植物の生育状況とした。

#### 2-1-2 調査方法

現地調査（任意観察）により移植を実施した植物の生育状況を確認した。

#### 2-1-3 調査地点

現地調査地点は、移植を実施した地点であり、対象を表 2-1-3-1 に示す。

表 2-1-3-1 移植を実施した植物

種名	科名	移植前の 生育地	移植の 実施箇所	移植の 実施時期
オニカナワラビ	オンダ科	町田市 小野路町	町田市 小野路町	平成27年11月25日 平成27年11月26日
タマノカンアオイ	ウマノスズクサ科			平成27年11月25日 平成27年11月26日
				平成28年7月5日 平成28年7月6日
オカタツナミソウ	シソ科			平成27年11月25日 平成27年11月26日
				平成28年7月5日 平成28年7月6日
ホソバヒカゲスゲ	カヤツリグサ科			平成27年11月25日 平成27年11月26日
キンラン	ラン科			平成27年11月25日 平成27年11月26日
				平成28年7月5日 平成28年7月6日
ササバギンラン	ラン科	平成27年11月25日 平成27年11月26日		



## 2-1-4 調査期間

移植後の生育状況の現地調査は表 2-1-4-1 に示す時期に実施した。なお、移植した個体の事後調査は、結実期（結実が地上から確認できないものは開花期）に年1回実施することを基本として、専門家等の技術的助言を踏まえて設定することとした。

表 2-1-4-1 生育状況の現地調査の時期

調査対象種	調査日
オニカナワラビ	令和元年6月24日
タマノカンアオイ	平成31年4月25日、4月26日
オカタツナミソウ	令和元年7月29日
ホソバヒカゲスゲ	平成31年4月25日
キンラン	平成31年4月25日、4月26日
ササバギンラン	平成31年4月25日、4月26日

## 2-1-5 調査結果

### (1) オニカナワラビ


令和元年度の展葉期の確認（6月24日）においては、新葉が展開しており、孢子嚢も形成されていたことから良好に生育していると考えられる。今後の調査においても、生育状況を確認する予定である。



移植後の生育状況【展葉】（移植個体）  
令和元年6月24日

## (2) タマノカンアオイ

令和元年度の開花期の確認（4月25日、4月26日）においては、移植株数と同等の個体数が確認された。また、新葉の展開も旺盛であり、実生発芽と思われる株も確認されていることから良好に生育していると考えられる。今後の調査においても、生育状況を確認する予定である。



移植後の生育状況【開花】（移植個体）

平成31年4月25日、4月26日

## (3) オカタツナミソウ

令和元年度の結実期の確認（7月29日）においては、平成30年度と同等の個体数が確認された。株ごとの花茎数は一定数確認されており、良好に生育していると考えられる。今後の調査においても、生育状況を確認する予定である。



移植後の生育状況【結実】（移植個体）

令和元年7月29日

#### (4) ホソバヒカゲスゲ

令和元年度の開花期・結実期の確認（4月25日）において、移植株がすべて残存しており、開花結実も見られること、生育状況に異常が見られないことから、良好に生育していると考えられる。今後の調査においても、生育状況を確認する予定である。




移植後の生育状況【開花・結実】（移植個体）

平成31年4月25日

#### (5) キンラン

令和元年度の開花期の確認（4月25日、4月26日）において、平成30年度と比較して個体数や開花している個体の割合に若干の変動が認められるものの、特に顕著な違いは確認されなかった。キンランの生育状況については、開花が見られること、生育状況に異常が見られないこと、株の大きさも大きく変わらないことから、良好に生育していると考えられる。今後の調査においても、生育状況を確認する予定である。



移植後の生育状況【開花】（移植個体）

平成31年4月25日、4月26日

## (6) ササバギンラン

令和元年度の開花期の確認（4月25日、4月26日）において、ササバギンランと思われる個体は、平成30年度と同様に確認されなかった。今後の調査においても、生育状況を確認する予定である。



### 3 モニタリング

令和元年度は、大気質、騒音、振動、水質、地下水、水資源、地盤沈下及び土壌汚染について、モニタリングを実施した。

#### 3-1 大気質

令和元年度は、建設機械の稼働に係る大気質について、工事最盛期となる工区におけるモニタリングを実施した。なお、資材及び機械の運搬に用いる車両の運行については、大気質に係る工事最盛期ではないため、工事最盛期のモニタリングは実施していない。

##### 3-1-1 調査項目

調査項目は、粉じん等とした。

##### 3-1-2 調査方法

調査方法を表 3-1-2-1 に示す。

表 3-1-2-1 調査方法

調査項目	調査方法	測定高さ
粉じん等 (降下ばいじん量)	「衛生試験法・注解(2015)」(2015、日本薬学会)に基づくダストジャー法	地上 1.5m

##### 3-1-3 調査地点

調査地点は、表 3-1-3-1 及び図 3-1-3-1 に示すとおりである。

表 3-1-3-1 調査地点

調査項目	地点番号	調査地点	区市名	所在地	実施箇所	計画施設
建設機械の稼働	06	環境 06-①	町田市	上小山田町	上小山田非常口	非常口(都市部)
		環境 06-②				

注1. 地点番号は中央新幹線(東京都・名古屋市間)環境影響評価書【東京都】での地点番号と同様の地点番号を示す。

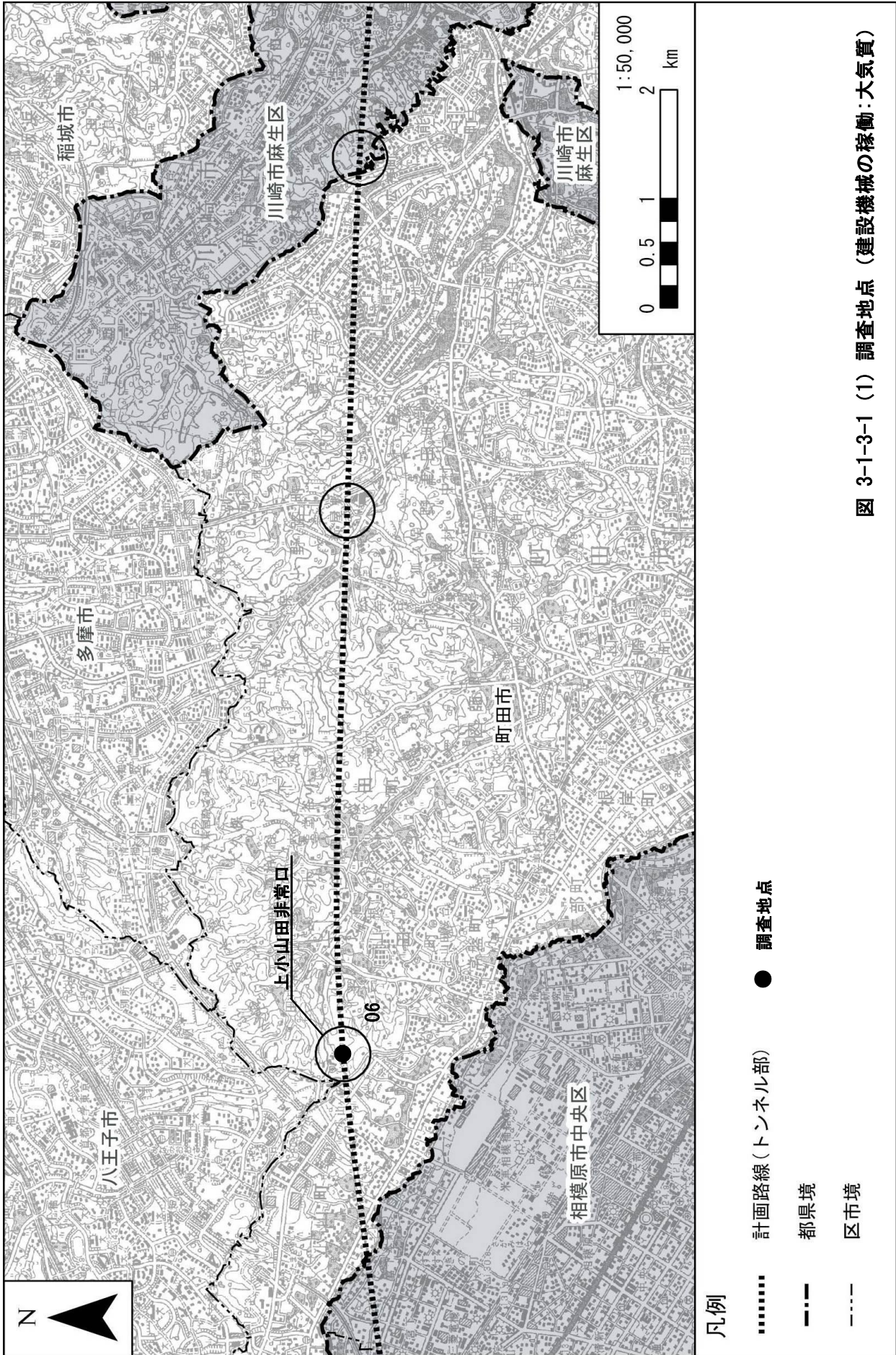


図 3-1-3-1 (1) 調査地点 (建設機械の稼働:大気質)



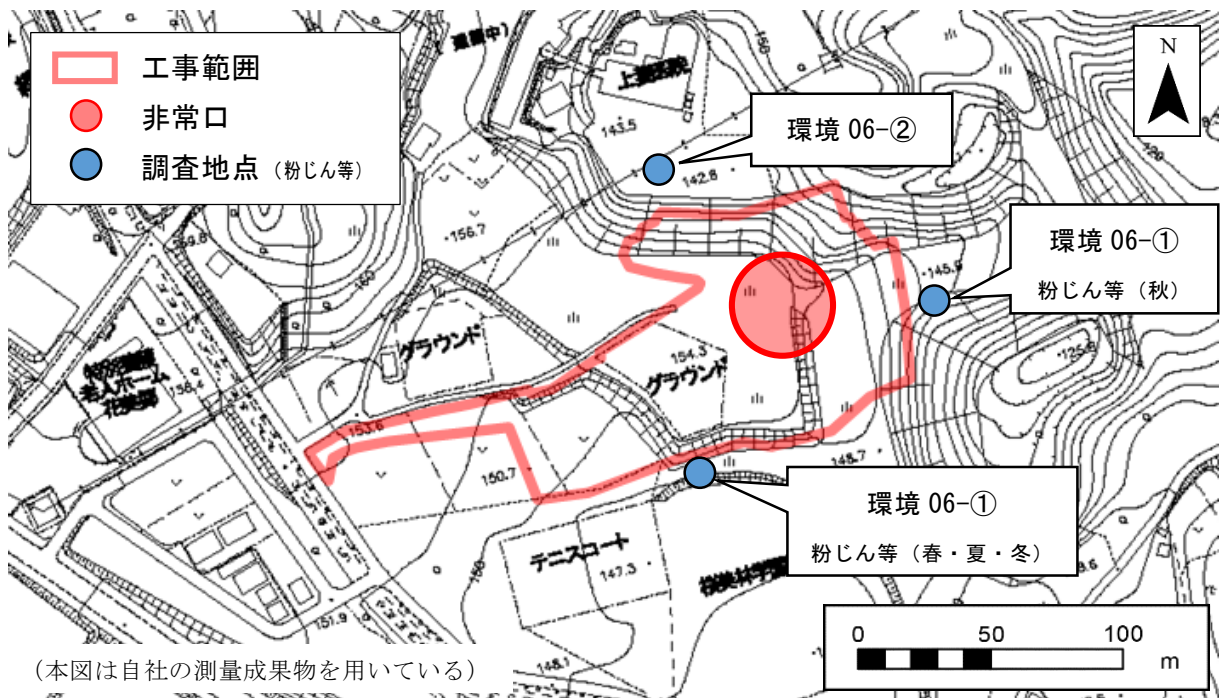


図 3-1-3-1 (2) 調査地点図 (建設機械の稼働) (06 上小山田)

### 3-1-4 調査期間

調査期間を、表 3-1-4-1 に示す。粉じん等については、四季調査を実施するものとし、各季 1 か月間連続測定を行った。

工事最盛期は、工事期間全体の中で工事内容を勘案し、調査項目ごとに工事による影響が最大となる時期とした。

表 3-1-4-1 調査期間

調査項目	地点番号	季節	調査期間	調査期間中の主な工事内容
建設機械の稼働 (粉じん等)	06	春季	平成 31 年 4 月 18 日～ 令和 元年 5 月 29 日 <sup>※1</sup>	ヤード整備工等
		夏季	令和元年 7 月 23 日～8 月 28 日 <sup>※2</sup>	ヤード整備工等
		秋季	令和元年 10 月 28 日～11 月 27 日	ヤード整備工 ニューマチックケーソン準備工等
		冬季	令和 2 年 1 月 9 日～2 月 8 日	ニューマチックケーソン準備工等

※1 ゴールデンウィーク期間 (平成 31 年 4 月 27 日～令和元年 5 月 6 日) を休工としたため、調査を一時休止した。

※2 お盆期間 (令和元年 8 月 14 日～8 月 18 日) を休工としたため、調査を一時休止した。

### 3-1-5 調査結果

調査結果を、表 3-1-5-1 に示す。

地点 06 における降下ばいじん量は、年間（四季）を通じて最大 6.8t/km<sup>2</sup>/月であった。

表 3-1-5-1 調査結果（降下ばいじん量）<sup>注1</sup>

地点 番号	調査地点	春季	夏季	秋季	冬季	指標値 <sup>注2</sup>
		t/km <sup>2</sup> /月	t/km <sup>2</sup> /月	t/km <sup>2</sup> /月	t/km <sup>2</sup> /月	
06	環境 06-①	6.6	4.9	1.8	2.9	20t/km <sup>2</sup> /月
	環境 06-②	5.3	6.8	2.3	3.3	

注1 調査結果は、バックグラウンド濃度と建設機械の稼働による寄与分の合計となる。

注2 スパイクタイヤ粉じんにおける生活環境の保全が必要な地域の指標 20t/km<sup>2</sup>/月（「スパイクタイヤ粉じんの発生の防止に関する法律の施行について」（平成2年環大自84号））を、環境を保全するうえでの降下ばいじん量の目安とした。

なお、環境影響評価書では、建設機械の稼働による寄与分については、上記指標値から降下ばいじん量の比較的高い地域の値である 10t/km<sup>2</sup>/月（平成5年～平成9年の全国の一般環境大気測定局における降下ばいじん量データの上位2%除外値）を差し引いた 10t/km<sup>2</sup>/月を、整合を図るべき基準等の参考値とした。

## 3-2 騒音

建設機械の稼働に係る騒音について、工事最盛期となる工区におけるモニタリングを実施した。なお、資材及び機械の運搬に用いる車両の運行については、騒音に係る最盛期ではないため、工事最盛期のモニタリングは実施してしない。

### 3-2-1 調査項目

調査項目は、建設機械の稼働に係る騒音（騒音レベルの90%レンジの上端値：L<sub>A5</sub>）とした。

### 3-2-2 調査方法

調査方法を表 3-2-2-1 に示す。

表 3-2-2-1 調査方法

調査項目		調査方法	測定高さ
建設機械の稼働に係る騒音	90%レンジ 上端値(L <sub>A5</sub> )	JIS Z 8731 (環境騒音の表示・測定方法)	地上 1.2m

### 3-2-3 調査地点

調査地点は、表 3-2-3-1 及び図 3-2-3-1 に示すとおりである。

表 3-2-3-1 調査地点

調査項目	地点番号	区市名	所在地	実施箇所	計画施設
建設機械の稼働に係る騒音	06	町田市	上小山田町	上小山田非常口	非常口（都市部）

注1. 地点番号は中央新幹線（東京都・名古屋市間）環境影響評価書【東京都】での地点番号と同様の地点番号を示す。



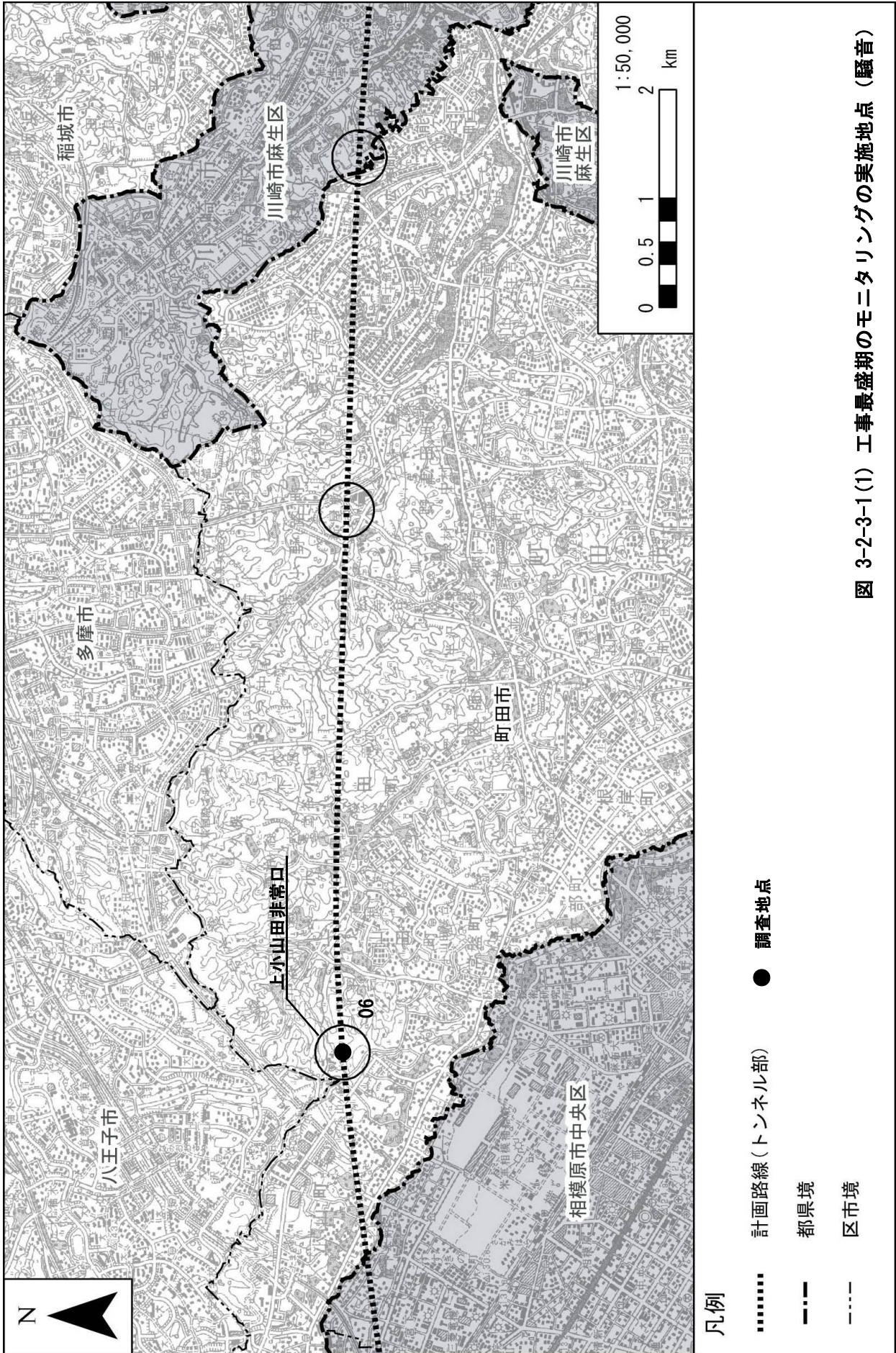


図 3-2-3-1(1) 工事最盛期のモニタリングの実施地点(騒音)



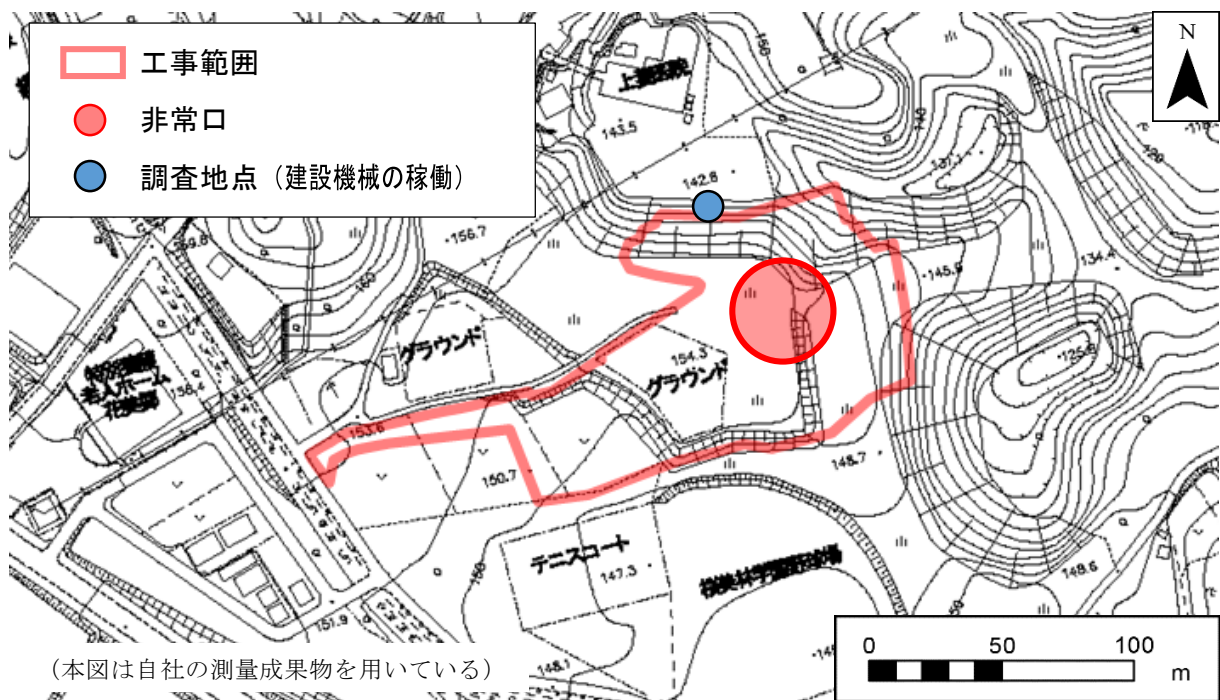


図 3-2-3-1(2) 工事最盛期のモニタリングの実施地点 (06 上小山田)

### 3-2-4 調査期間

調査期間は、表 3-2-4-1 に示すとおりである。なお、調査期間は工事最盛期の 1 回とし、対象工事は、評価書の内容や工事内容を勘案して、工事による騒音の影響が最大となる時期を選定した。

表 3-2-4-1 調査期間

調査項目	地点番号	調査期間	調査期間中の主な工事内容	調査時間帯	
建設機械の稼働に係る騒音	06	令和元年 11 月 19 日 (火)	ニューマチックケーン準備工等	昼作業	7:00~19:00

### 3-2-5 調査結果

調査結果は、表 3-2-5-1 に示すとおりである。

建設機械の稼働に係る騒音については、「騒音規制法」に定める「特定建設作業に伴って発生する騒音の規制に関する基準」(昭和 43 年厚生省・建設省告示第 1 号) 並びに各地方公共団体により定められる基準等(「都民の健康と安全を確保する環境に関する条例」に係る指定建設作業の基準値) に対し、いずれも適合していた。

表 3-2-5-1 調査結果（建設機械の稼働に係る騒音）

調査項目	地点 番号	調査結果 (dB) <sup>注1</sup>	規制基準 (dB) <sup>注2</sup>	
		L <sub>A5</sub>	指定建設作業	(特定建設作業)
建設機械の稼働 に係る騒音	06	64	80	85

注 1. 調査結果は騒音レベル L<sub>A5</sub> が、調査の時間帯で最大となった値を示す。

注 2. 規制基準

指定建設作業：「都民の健康と安全を確保する環境に関する条例施行規則」（平成 13 年東京都）指定建設作業に適用する勧告基準

特定建設作業：「特定建設作業に伴って発生する騒音の規制に関する基準」（昭和 43 年厚生省・建設省告示）



### 3-3 振動

建設機械の稼働に係る振動について、工事最盛期となる工区におけるモニタリングを実施した。なお、資材及び機械の運搬に用いる車両の運行については、振動に係る工事最盛期ではないため、工事最盛期のモニタリングは実施していない。

#### 3-3-1 調査項目

調査項目は、建設機械の稼働に係る振動（振動レベルの80%レンジの上端値：L<sub>10</sub>）とした。

#### 3-3-2 調査方法

調査方法を表 3-3-2-1 に示す。

表 3-3-2-1 調査方法

調査項目		調査方法	測定高さ
建設機械の稼働に係る振動	80%レンジ 上端値(L <sub>10</sub> )	JIS Z 8735（振動レベル測定方法）	地表面

#### 3-3-3 調査地点

調査地点は、表 3-3-3-1 及び図 3-3-3-1 に示すとおりである。

表 3-3-3-1 調査地点

調査項目	地点番号	区市名	所在地	実施箇所	計画施設
建設機械の稼働に係る振動	06	町田市	上小山田町	上小山田非常口	非常口（都市部）

注1. 地点番号は中央新幹線（東京都・名古屋市間）環境影響評価書【東京都】での地点番号と同様の地点番号を示す。

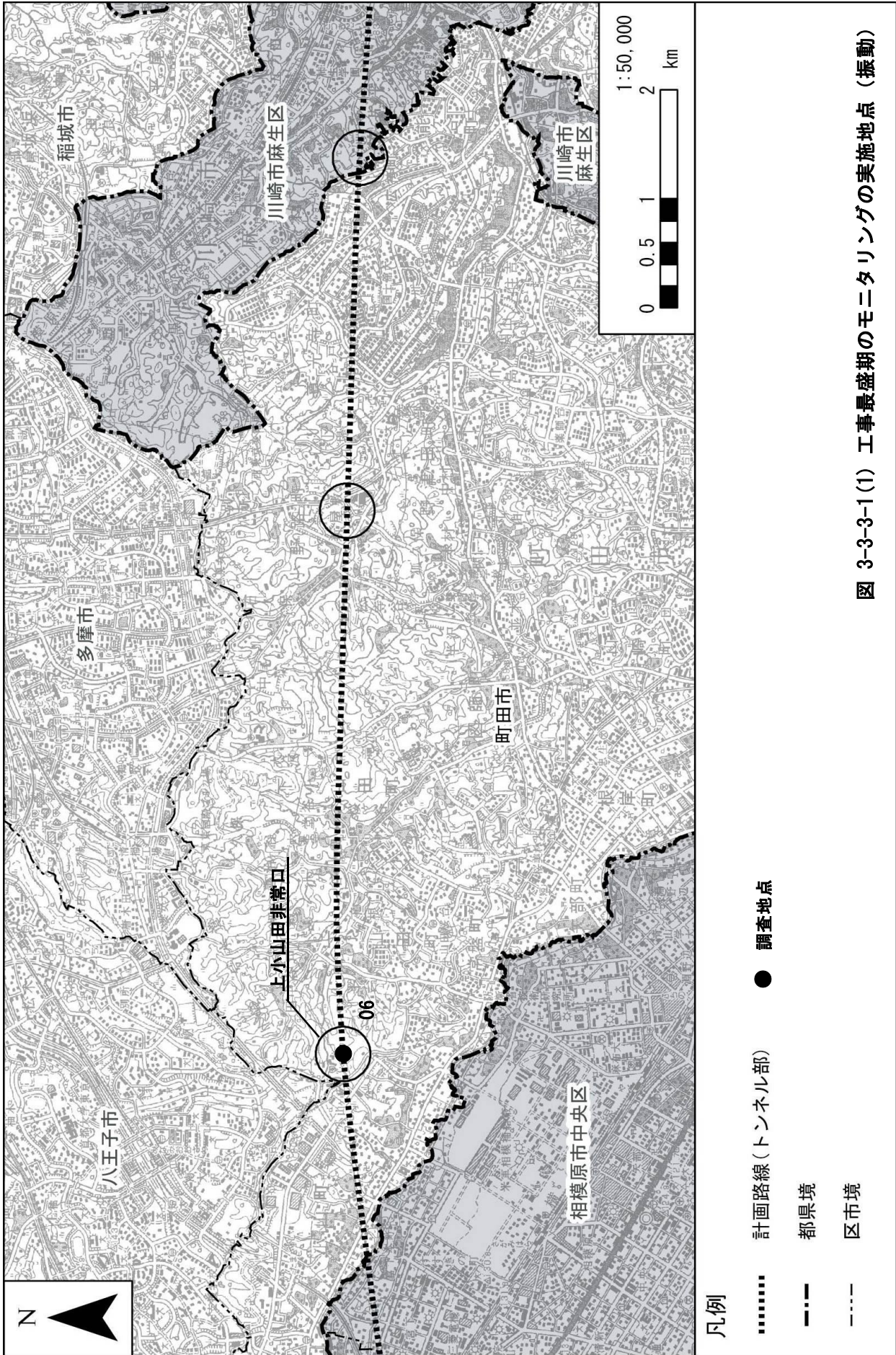


図 3-3-3-1(1) 工事最盛期のモニタリングの実施地点(振動)



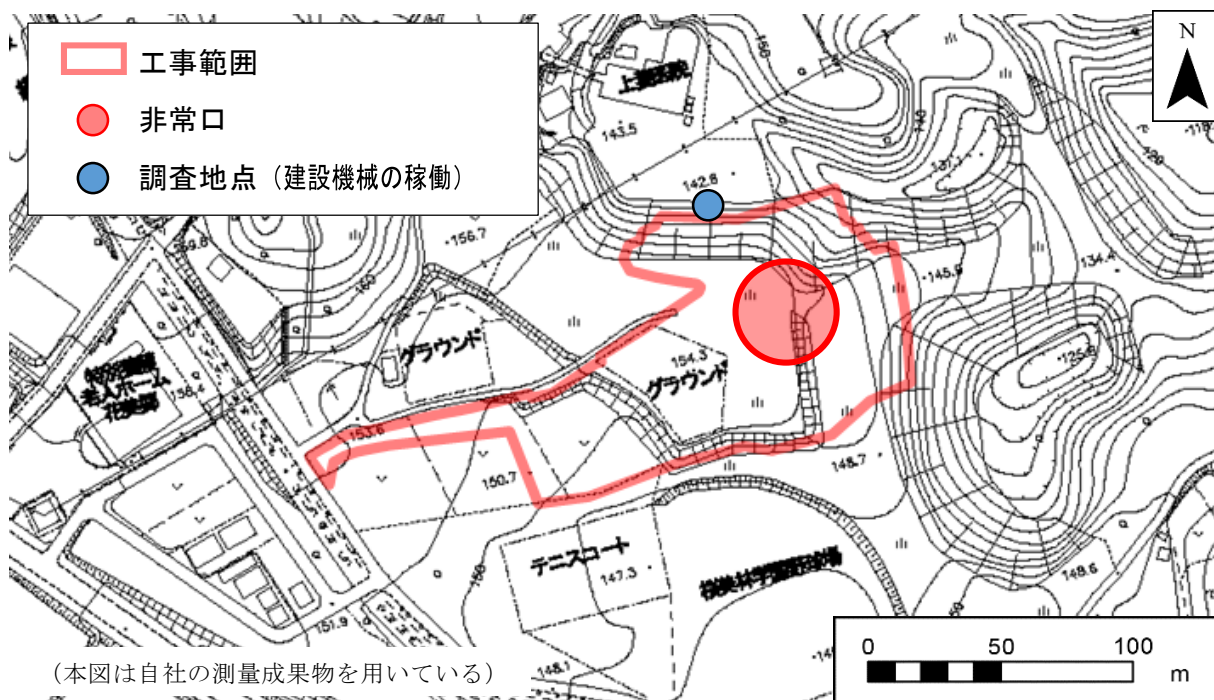


図 3-3-3-1(2) 工事最盛期のモニタリングの実施地点 (06 上小山田)

### 3-3-4 調査期間

調査期間は、表 3-3-4-1 に示すとおりである。なお、調査期間は工事最盛期の 1 回とし、対象工事は、評価書の内容や工事内容を勘案して、工事による振動の影響が最大となる時期を選定した。

表 3-3-4-1 調査期間

調査項目	地点番号	調査期間	調査期間中の主な工事内容	調査時間帯	
建設機械の稼働に係る振動	06	令和元年 11 月 19 日 (火)	ニューマチックケーン準備工等	昼作業	7:00~19:00

### 3-3-5 調査結果

調査結果は表 3-3-5-1 に示すとおりである。

建設機械の稼働に係る振動については、「振動規制法施行規則」(昭和 51 年総理府令第 58 号) に定める「特定建設作業の規制に関する基準」並びに各地方公共団体により定められる基準等(「都民の健康と安全を確保する環境に関する条例」に係る指定建設作業の基準値)に対し、いずれも適合していた。

表 3-3-5-1 調査結果（建設機械の稼働に係る振動）

調査項目	地点 番号	調査結果 (dB) <sup>注1</sup>	規制基準 (dB) <sup>注2</sup>	
		昼間 L <sub>10</sub>	指定建設作業	(特定建設作業)
建設機械の稼働 に係る振動	06	44	70	75

注 1. 調査結果は振動レベル L<sub>10</sub> が、調査の時間帯で最大となった値を示す。

注 2. 規制基準

指定建設作業：「都民の健康と安全を確保する環境に関する条例施行規則」（平成 13 年東京都）指定建設作業に適用する勧告基準

特定建設作業：「振動規制法施行規則」（昭和 51 年総理府令第 58 号）「特定建設作業の規制に関する基準」

### 3-4 水質

公共用水域（河川）の水質について、工事中のモニタリングを実施した。

#### 3-4-1 調査項目

調査項目は、浮遊物質量（SS）、水温、水素イオン濃度（pH）及び自然由来の重金属等（カドミウム、鉛、六価クロム、ヒ素、水銀、セレン、ふっ素、ほう素）の状況とした。

#### 3-4-2 調査方法

調査方法を、表 3-4-2-1 に示す。

表 3-4-2-1 調査方法

調査項目		調査方法
浮遊物質量（SS）		「水質汚濁に係る環境基準について」（昭和 46 年 12 月 28 日環境庁告示第 59 号）に定める測定方法
水温		「地下水調査および観測指針（案）」（平成 5 年建設省河川局）に定める測定方法
水素イオン濃度（pH）		「水質汚濁に係る環境基準について」（昭和 46 年 12 月 28 日環境庁告示第 59 号）に定める測定方法
自然由来の重金属等	カドミウム	「建設工事における自然由来重金属等含有岩石・土壌への対応マニュアル（暫定版）」（平成 22 年 3 月建設工事における自然由来重金属等含有土砂への対応マニュアル検討委員会）に定める測定方法
	鉛	
	六価クロム	
	ヒ素	
	水銀	
	セレン	
	ふっ素	
	ほう素	

### 3-4-3 調査地点

調査地点を、表 3-4-3-1 及び図 3-4-3-1 に示す。

表 3-4-3-1 調査地点

地点番号	市名	水系	対象河川	実施箇所	計画施設	調査項目			
						浮遊物質 量(SS)	水温	水素イオン 濃度(pH)	自然由来の 重金属等
05	町田市	鶴見川	小野路川	小野路非常口	非常口 (都市部)	○	○	○	○
06			平川	上小山田非常口		○	○	○	○

注1. 地点番号は中央新幹線(東京都・名古屋市間)環境影響評価書【東京都】での地点番号と同様の地点番号を示す。



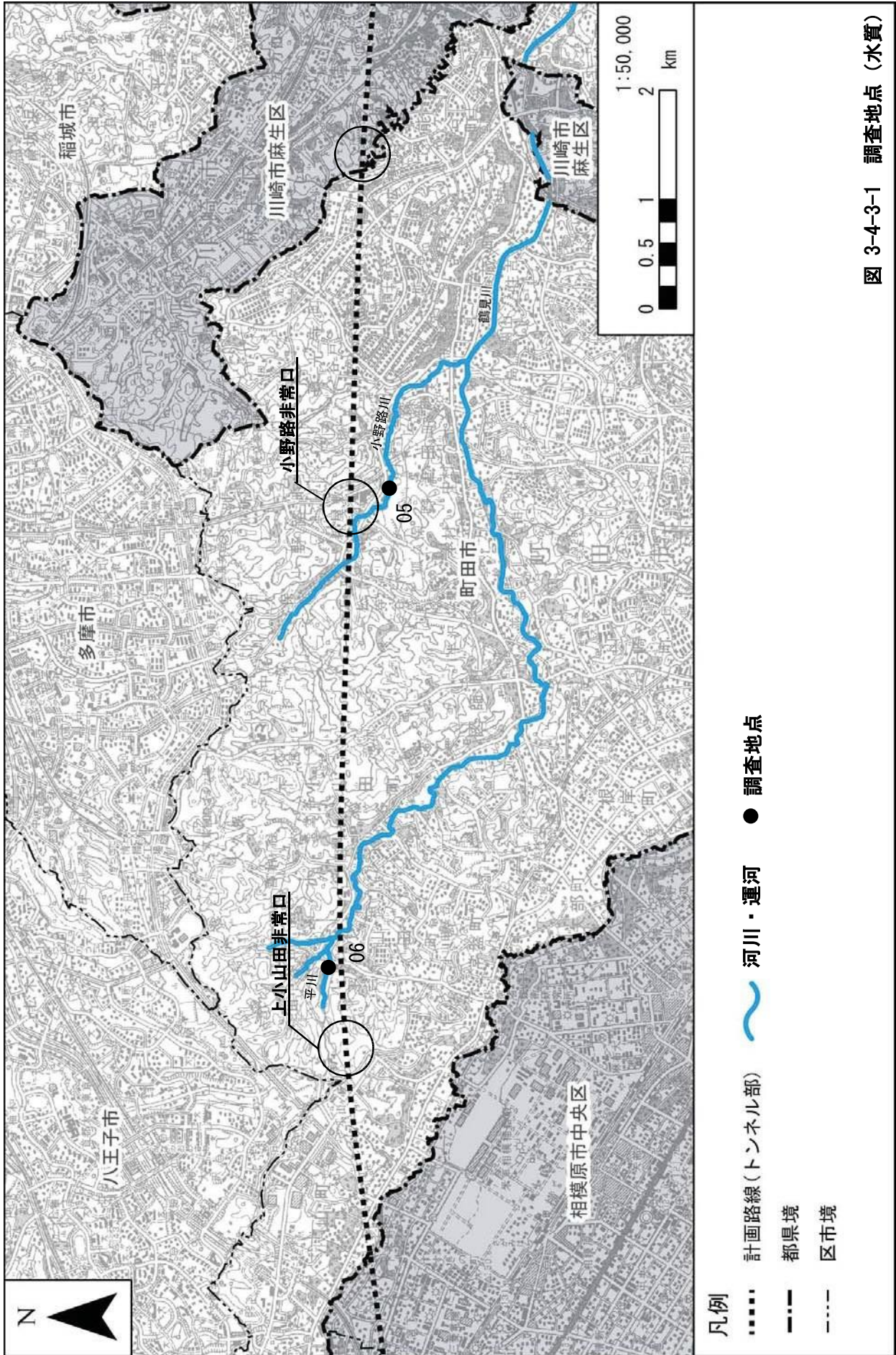


図 3-4-3-1 調査地点 (水質)

### 3-4-4 調査期間

調査期間を、表 3-4-4-1 に示す。

表 3-4-4-1 調査期間

地点番号	対象河川	実施時期の種別	調査時期	調査頻度
05	小野路川	工事中	豊水期：令和元年8月23日 低水期：令和2年1月24日	年2回
06	平川	工事中	豊水期：令和元年8月23日 低水期：令和2年1月24日	年2回



### 3-4-5 調査結果

調査結果を、表 3-4-5-1 に示す。地点番号 05、06 については、各項目において環境基準等に適合していた。

表 3-4-5-1 調査結果

地点番号	05		06		環境基準等 <sup>注2</sup>	
対象河川	小野路川		平川			
類型指定 <sup>注1</sup>	(D)		(D)			
調査時期	豊水期	低水期	豊水期	低水期		
流量 (m <sup>3</sup> /s)	7.0×10 <sup>-2</sup>	5.9×10 <sup>-2</sup>	2.0×10 <sup>-2</sup>	9.0×10 <sup>-3</sup>	—	
浮遊物質 (SS) (mg/L)	1	<1	2	<1	100mg/L 以下	
水温 (°C)	22.1	12.3	22.5	13.2	—	
気象の状況	小雨	雨	小雨	雨	—	
土質の状況	砂泥	砂泥	砂泥	砂泥	—	
水素イオン濃度 (pH)	7.4	7.4	7.9	8.0	6.0 以上 8.5 以下	
自然由来の重金属等	カドミウム (mg/L)	<0.0003	<0.0003	<0.0003	<0.0003	0.003mg/L 以下
	鉛 (mg/L)	<0.005	<0.005	<0.005	<0.005	0.01mg/L 以下
	六価クロム (mg/L)	<0.025	<0.025	<0.025	<0.025	0.05mg/L 以下
	ヒ素 (mg/L)	<0.005	<0.005	<0.005	<0.005	0.01mg/L 以下
	水銀 (mg/L)	<0.0005	<0.0005	<0.0005	<0.0005	0.0005mg/L 以下
	セレン (mg/L)	<0.002	<0.002	<0.002	<0.002	0.01mg/L 以下
	ふっ素 (mg/L)	<0.08	<0.08	<0.08	<0.08	0.8mg/L 以下
	ほう素 (mg/L)	<0.1	<0.1	<0.1	<0.1	1.0mg/L 以下

注1 類型指定のない河川は、合流する河川の類型指定を準用し、カッコ書きとした。

注2 浮遊物質及び水素イオン濃度は「生活環境の保全に関する環境基準」を、自然由来の重金属等は「人の健康の保護に関する環境基準」を記載した。

注3 「<」は未満を示す。

なお、工事中における小野路非常口からの工事排水中の水質についても、浮遊物質量（SS）、水温、水素イオン濃度（pH）及び自然由来の重金属等の測定を行っている。

小野路非常口の測定結果は、浮遊物質量（SS）が最大で 112mg/L、水素イオン濃度（pH）は 7.2～7.8 であり、いずれも法令に定める排水基準に適合していた。水温は 5～26℃であった。また、自然由来の重金属等については、カドミウムは 0.0003mg/L 未満、鉛は 0.001mg/L 未満、六価クロムは 0.005mg/L 未満、ヒ素は 0.004mg/L、水銀は 0.00005mg/L 未満、セレンは 0.002mg/L、ふっ素は 0.13mg/L、ほう素は 0.1mg/L 未満であり、いずれも排水基準に適合していた。

### 3-5 地下水

地下水について、工事前及び工事中のモニタリングを実施した。

#### 3-5-1 調査項目

調査項目は、地下駅、非常口（都市部）及び変電所付近の井戸の地下水の水位の状況とした。

#### 3-5-2 調査方法

調査方法を表 3-5-2-1 に示す。

表 3-5-2-1 地下水の水位の調査方法

調査項目	調査方法
水位	地下水は「地下水調査および観測指針（案）」（平成 5 年 建設省河川局）に定める測定方法。


### 3-5-3 調査地点

現地調査地点は、地下駅及び非常口（都市部）付近の地点とした。調査地点を表 3-5-3-1、図 3-5-3-1 及び図 3-5-3-2 に示す。

表 3-5-3-1 地下水の水位の調査地点

地点番号	区市名	所在地	計画施設	種別	地表面標高 <sup>注1</sup>	ストレーナ深度	地層名	
01	港区	港南	地下駅	01-①	浅層	T. P. +3. 4m	T. P. -11m~-19m	東京層
					深層	T. P. +3. 4m	T. P. -56m~-66m	上総層
				01-②	浅層	T. P. +2. 5m	T. P. -10m~-18m	東京層
					深層	T. P. +2. 5m	T. P. -46m~-66m	上総層
				01-③	浅層	T. P. +3. 4m	T. P. -11m~-19m	東京層
					深層	T. P. +3. 4m	T. P. -49m~-61m	上総層
				01-④	浅層	T. P. +3. 3m	T. P. -11m~-18m	東京層
					深層	T. P. +3. 3m	T. P. -49m~-59m	上総層
02	品川区	北品川	非常口 (都市部)、 変電所	02-①	浅層	T. P. +3. 0m	T. P. -12m~-20m	東京層
					深層	T. P. +3. 0m	T. P. -70m~-82m	上総層
				02-②	浅層	T. P. +4. 3m	T. P. -12m~-20m	東京層
					深層	T. P. +4. 3m	T. P. -64m~-76m	上総層
03	大田区	東雪谷	非常口 (都市部)	03-①	浅層	T. P. +27m	T. P. +19m~+10m	東京層
					深層	T. P. +27m	T. P. -45m~-59m	上総層
				03-②	浅層	T. P. +24m	T. P. +15m~+9m	東京層
					深層	T. P. +24m	T. P. -46m~-59m	上総層
04	川崎市 麻生区 町田市	片平 (能ヶ谷)	非常口 (都市部)	04-①	浅層	T. P. +78m	T. P. +70m~+46m	上総層
					深層	T. P. +78m	T. P. -17m~-39m	上総層
				04-②	浅層	T. P. +78m	T. P. +63m~+43m	上総層
					深層	T. P. +78m	T. P. -23m~-44m	上総層
05	町田市	小野路町	非常口 (都市部)	05-①	浅層	T. P. +89m	T. P. +47m~+36m	上総層
					深層	T. P. +89m	T. P. +16m~+5m	上総層
				05-②	浅層	T. P. +68m	T. P. +51m~+40m	上総層
					深層	T. P. +68m	T. P. +15m~+4m	上総層
06	町田市	上小山田町	非常口 (都市部)	06-①	浅層	T. P. +155m	T. P. +119m~+109m	上総層
					深層	T. P. +155m	T. P. +65m~+55m	上総層
				06-②	浅層	T. P. +140m	T. P. +115m~+105m	上総層
					深層	T. P. +140m	T. P. +65m~+55m	上総層

注1 T. P. は東京湾平均海面からの高さを示す。



凡例

..... 計画路線(トンネル部)

● 調査地点

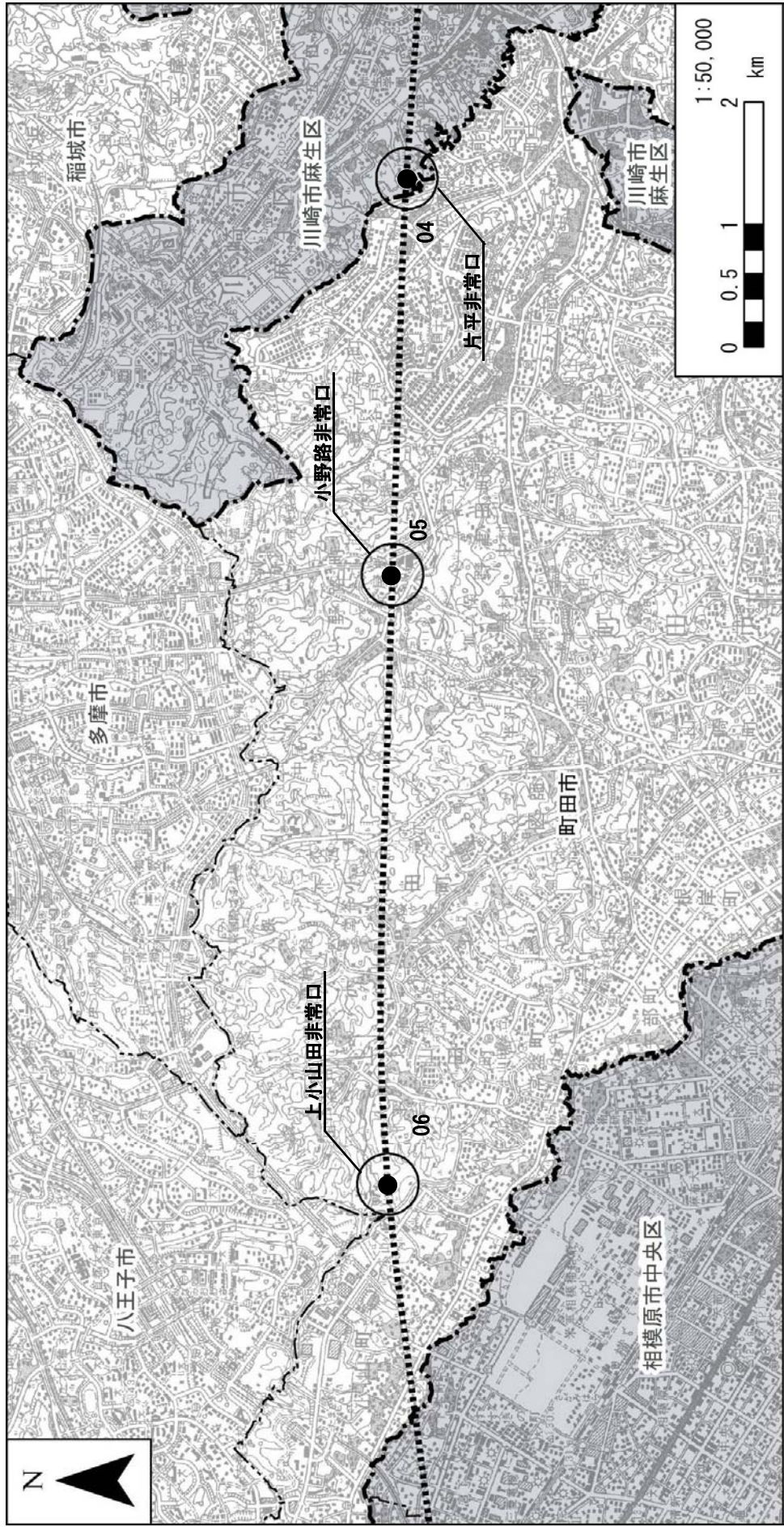
--- 都県境

※本調査は01、02、03、04、05、06地点で実施した。

---- 区市境

図 3-5-3-1 (1) 調査地点 (地下水の水位)





凡例

● 調査地点

..... 計画路線(トンネル部)

--- 都県境

- - - 区市境

※本調査は01、02、03、04、05、06地点で実施した。

図 3-5-3-1 (2) 調査地点 (地下水の水位)



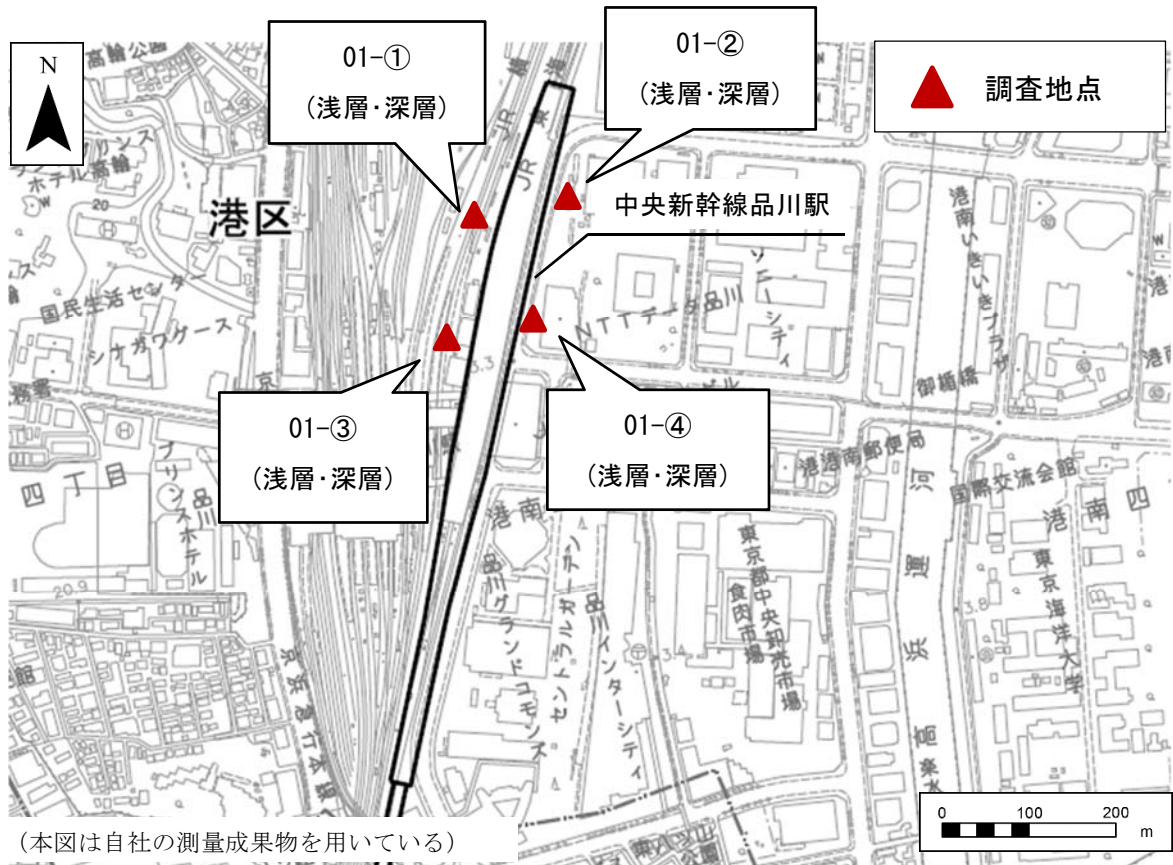


図 3-5-3-2(1) 調査地点図 (01 品川駅)

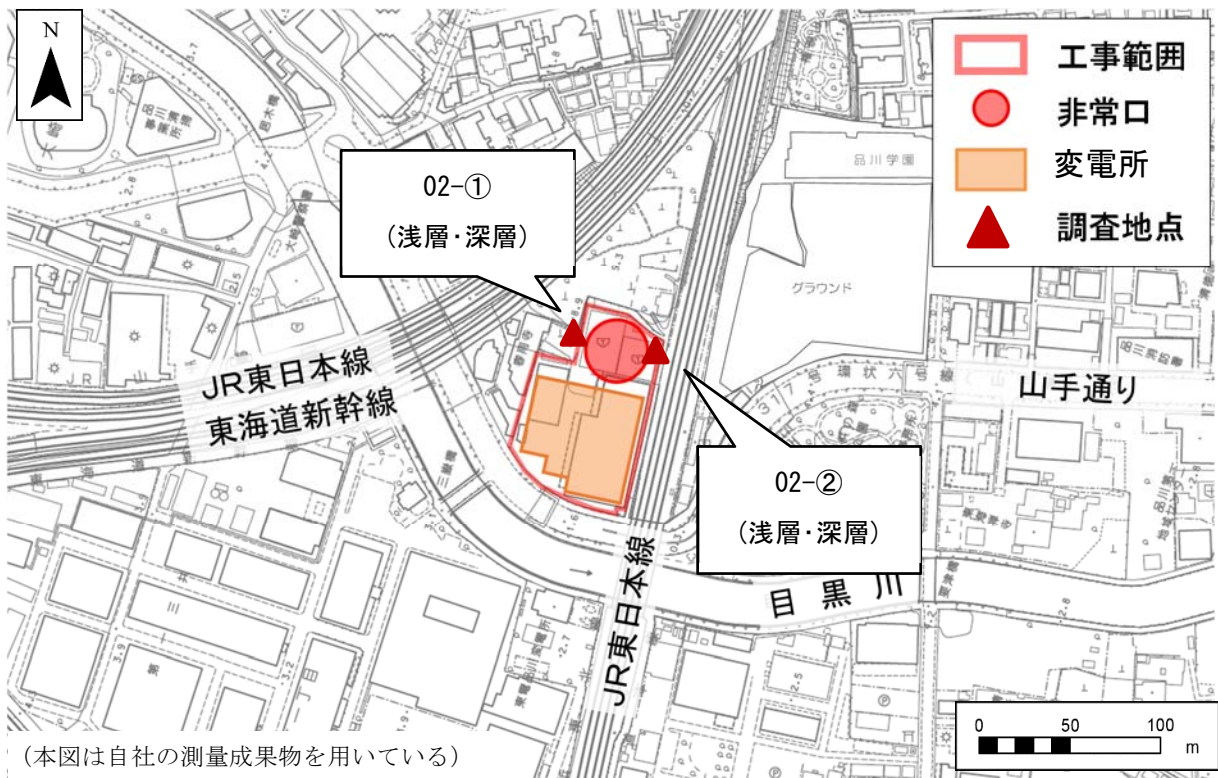


図 3-5-3-2(2) 調査地点図 (02 北品川)

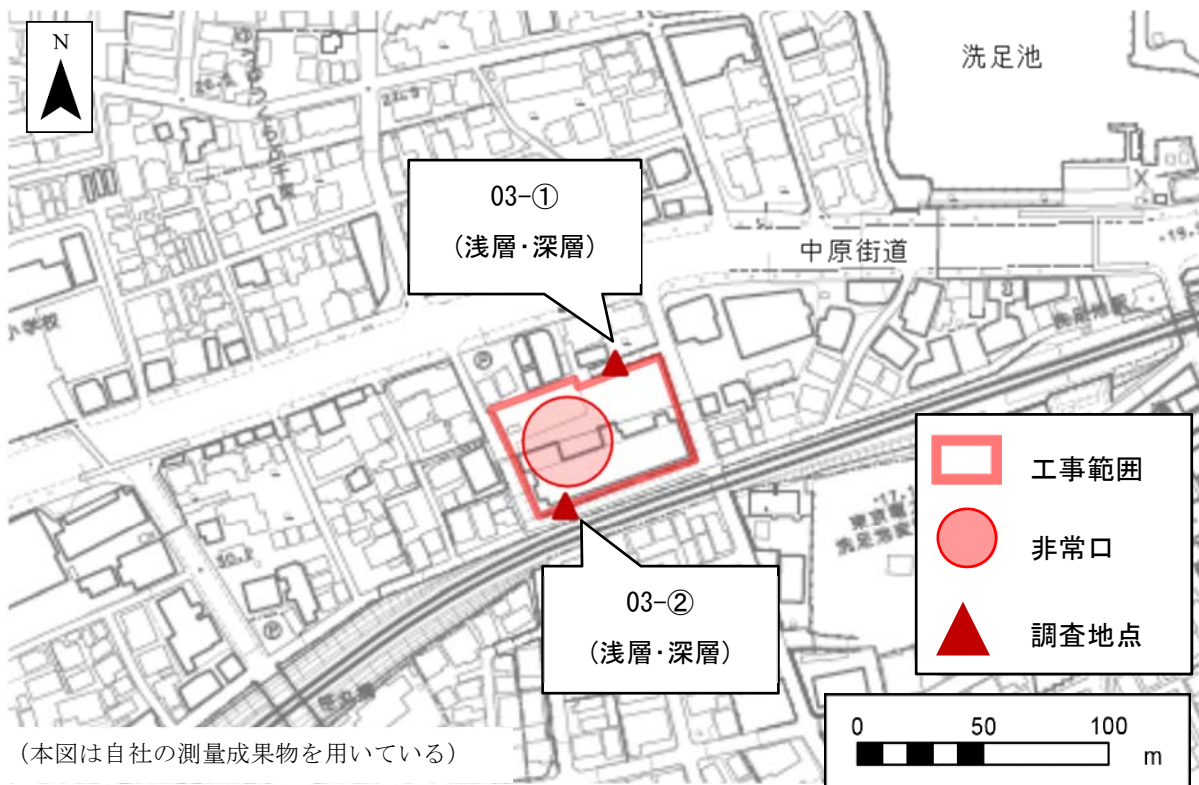


図 3-5-3-2(3) 調査地点図 (03 東雪谷)

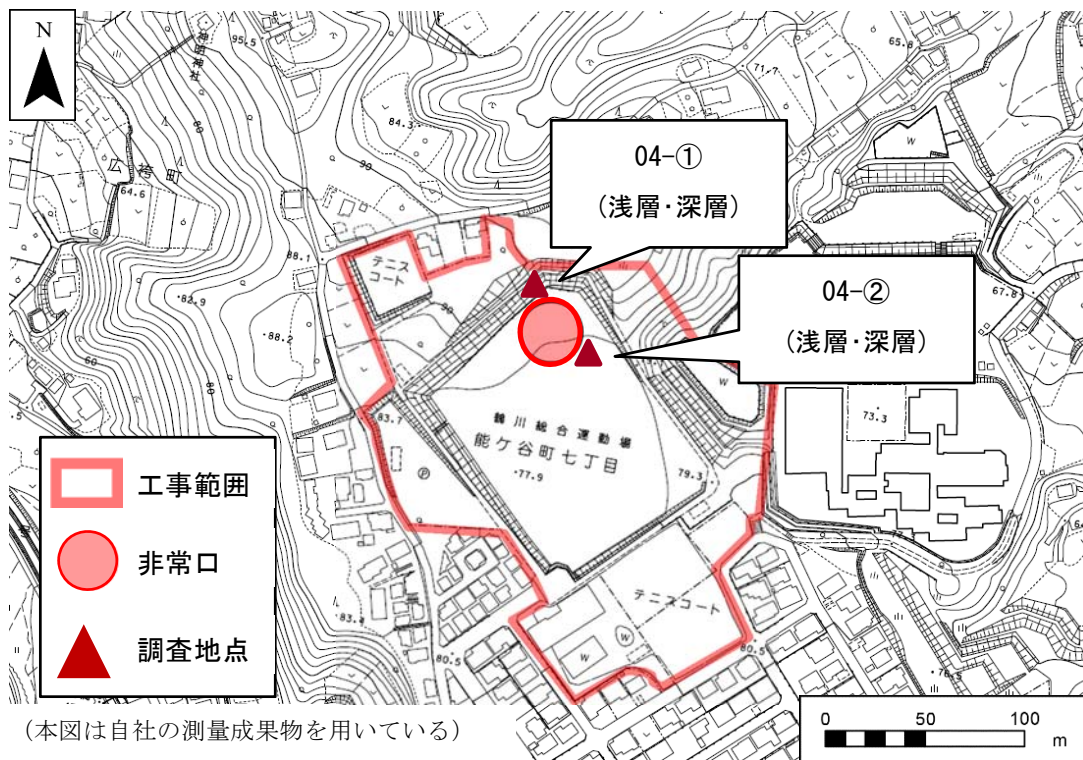


図 3-5-3-2(4) 調査地点図 (04 片平)



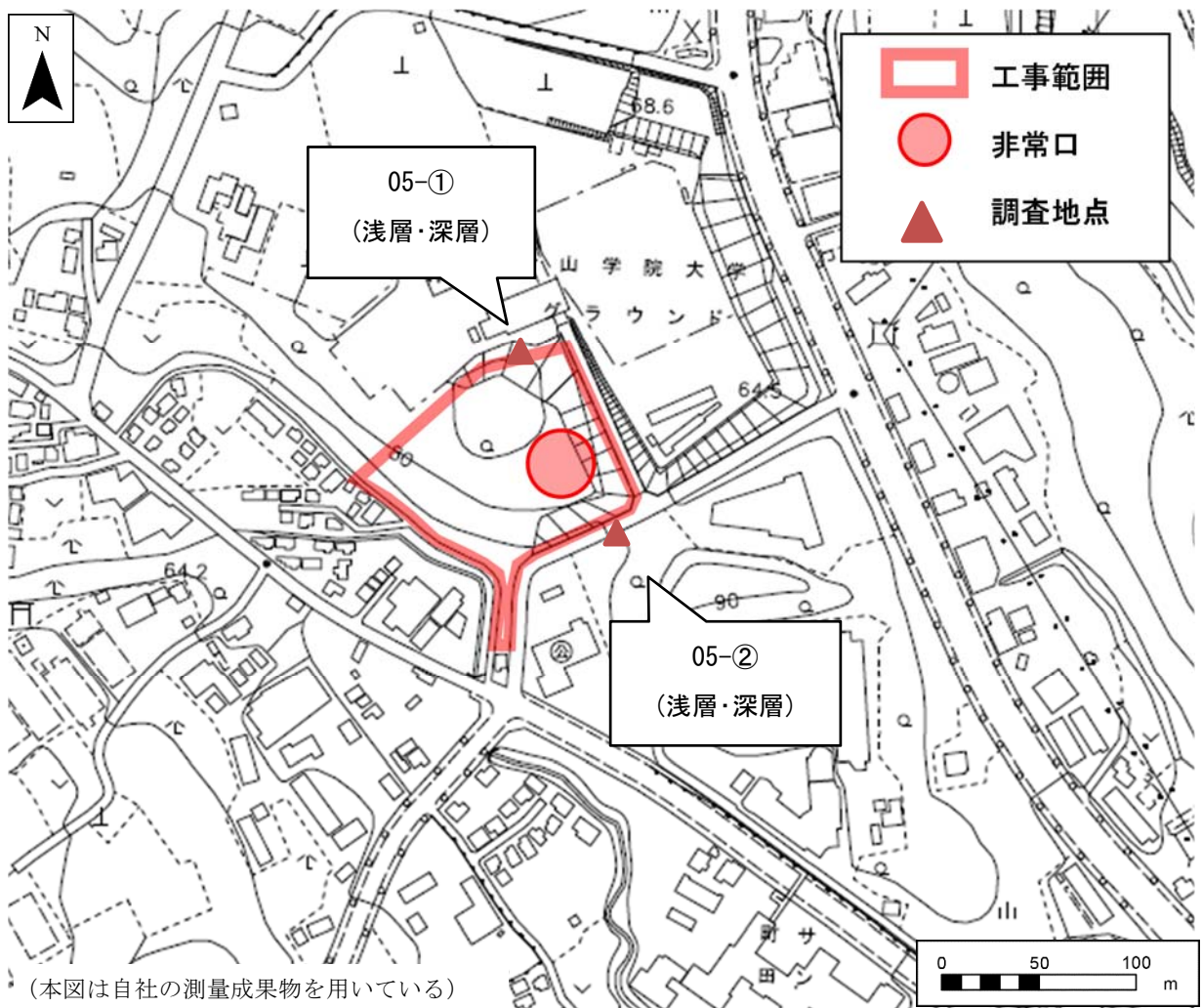


図 3-5-3-2(5) 調査地点図 (05 小野路)

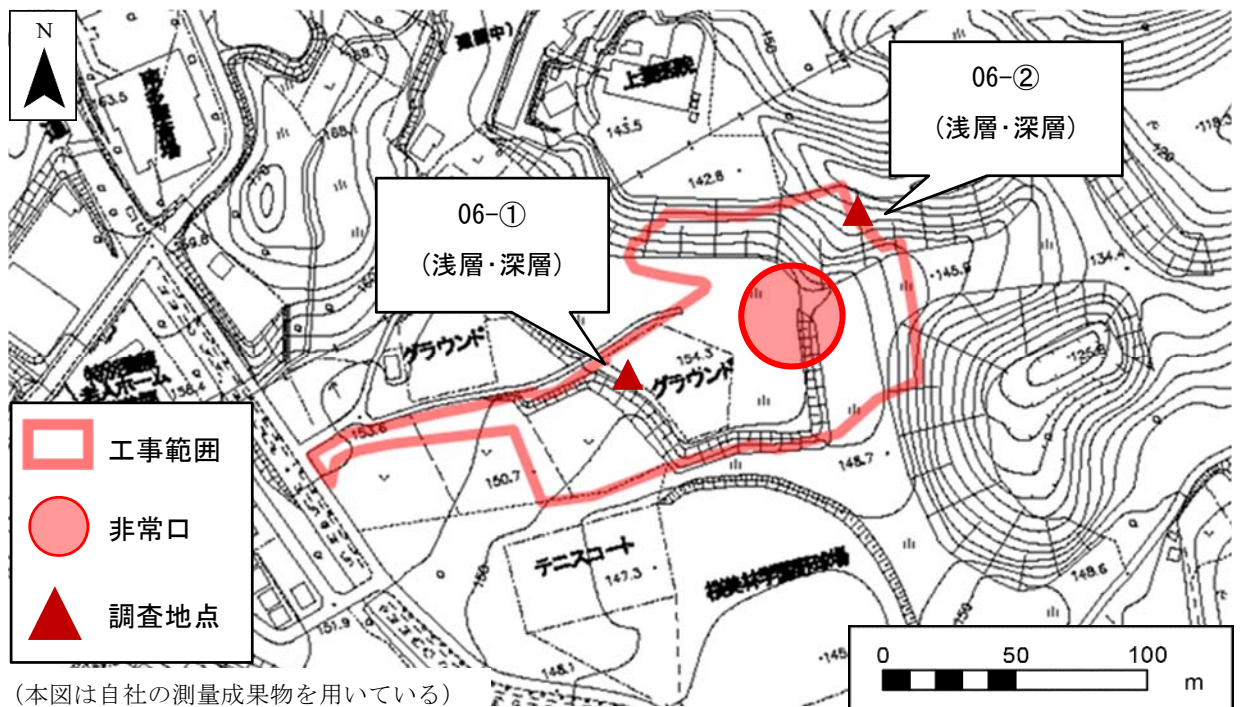


図 3-5-3-2(6) 調査地点図 (06 上小山田)

### 3-5-4 調査期間

現地調査の期間を表 3-5-4-1 に示す。

表 3-5-4-1(1) 地下水の水位の調査期間

地点番号	区市名	所在地	計画施設	実施時期の種別	調査期間	調査頻度
01	港区	港南	地下駅	地下工事中	平成31年4月1日 ～ 令和2年3月31日	常時計測
02	品川区	北品川	非常口（都市部）、 変電所	地下工事中	平成31年4月1日 ～ 令和2年3月31日	常時計測
03	大田区	東雪谷	非常口（都市部）	地下工事中	平成31年4月1日 ～ 令和2年3月31日	常時計測
04	川崎市 麻生区 町田市	片平 (能ヶ谷)	非常口（都市部）	地下工事前	平成31年4月1日 ～ 令和2年3月31日	月1回
05	町田市	小野路町	非常口（都市部）	地下工事中	平成31年4月1日 ～ 令和2年3月31日	常時計測
06	町田市	上小山田町	非常口（都市部）	地下工事中	平成31年4月1日 ～ 令和2年3月31日	常時計測

### 3-5-5 調査結果

調査結果を図 3-5-5-1 に示す。T.P. は東京湾平均海面からの高さを示す。

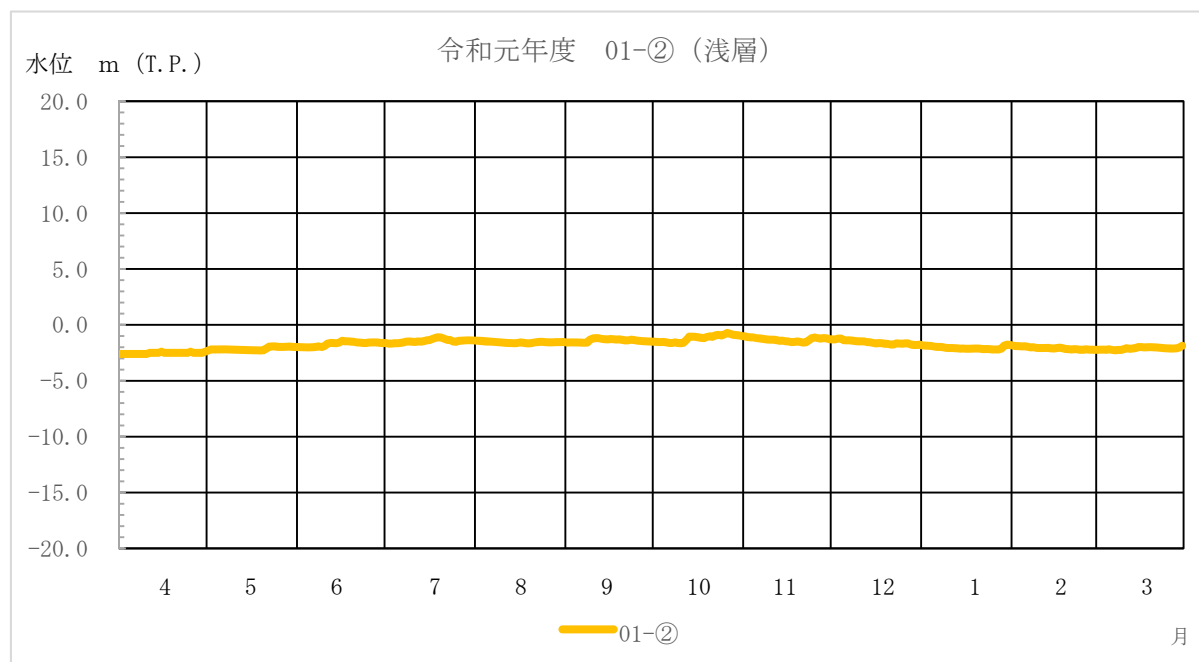
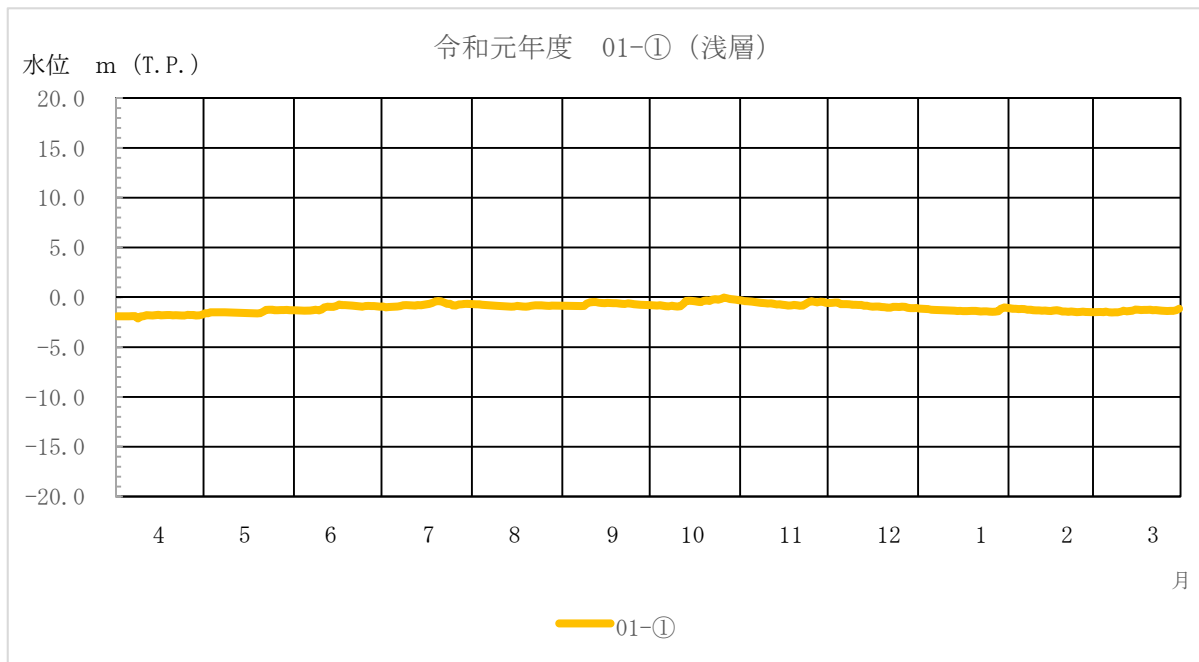
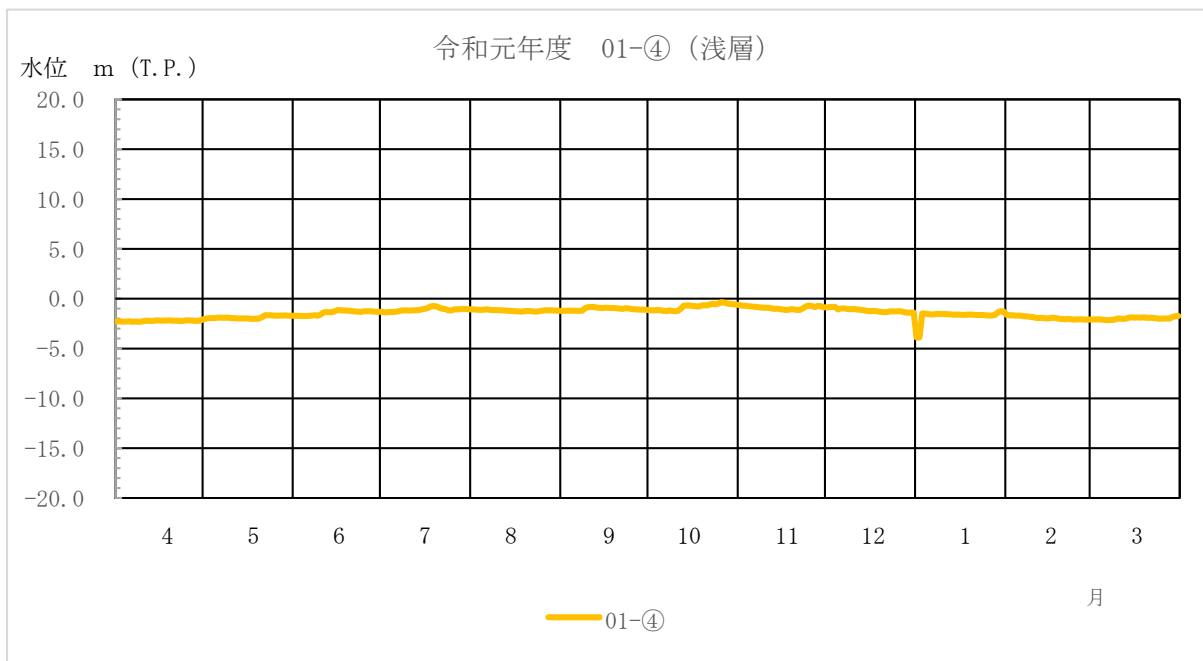
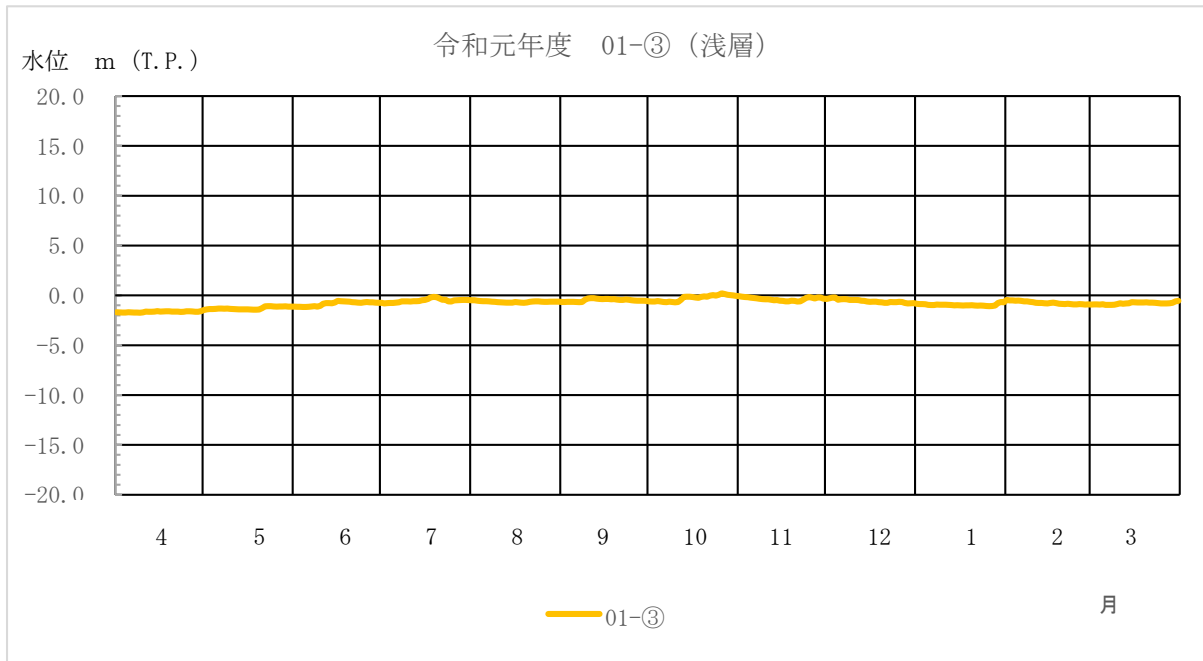


図 3-5-5-1(1) 地下水の水位の調査結果 (01 品川駅)





**図 3-5-5-1(2) 地下水の水位の調査結果 (01 品川駅)**

注：下線部の図について、グラフ（水位）を訂正しました。（令和3年6月）

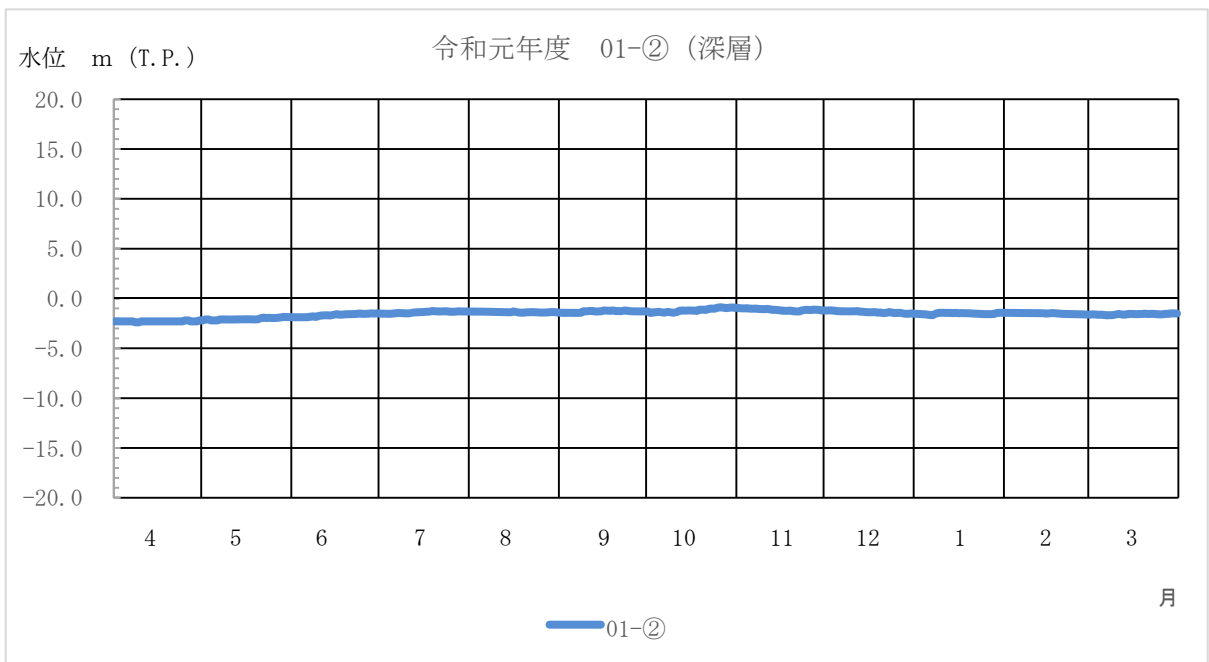
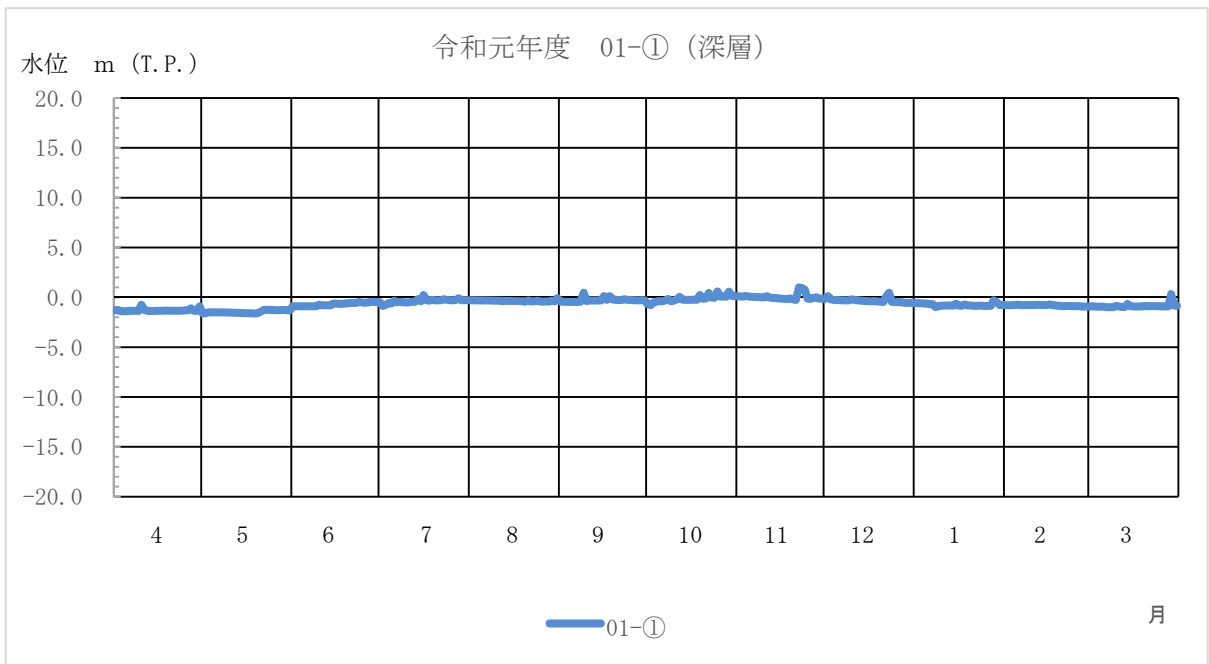
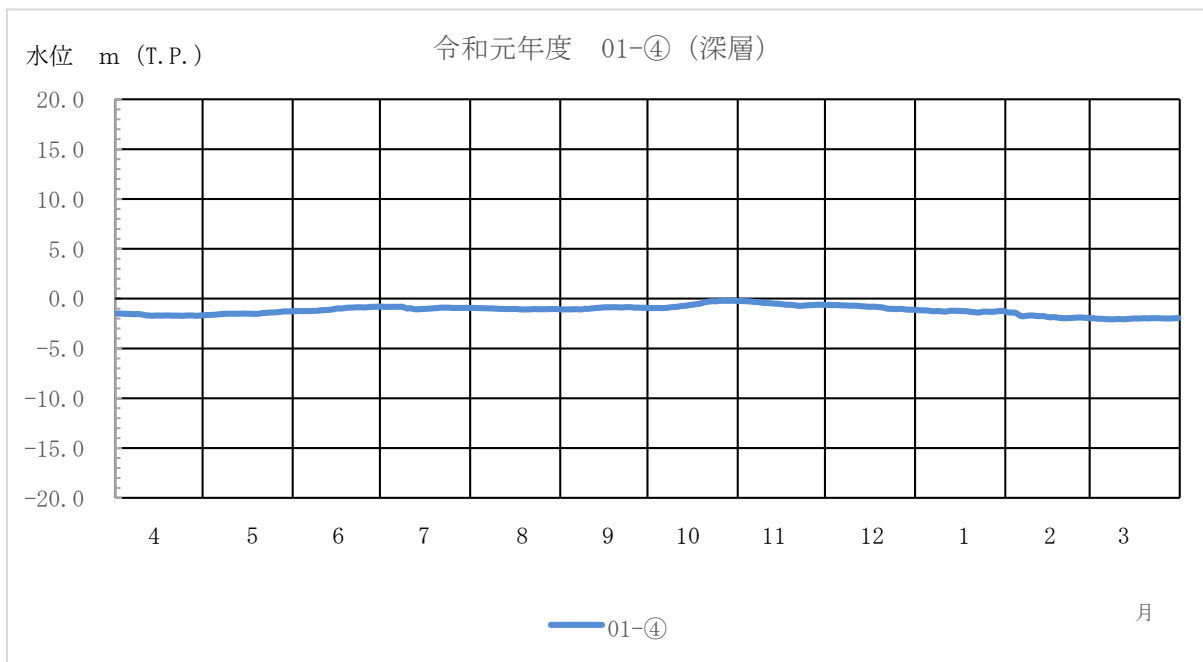
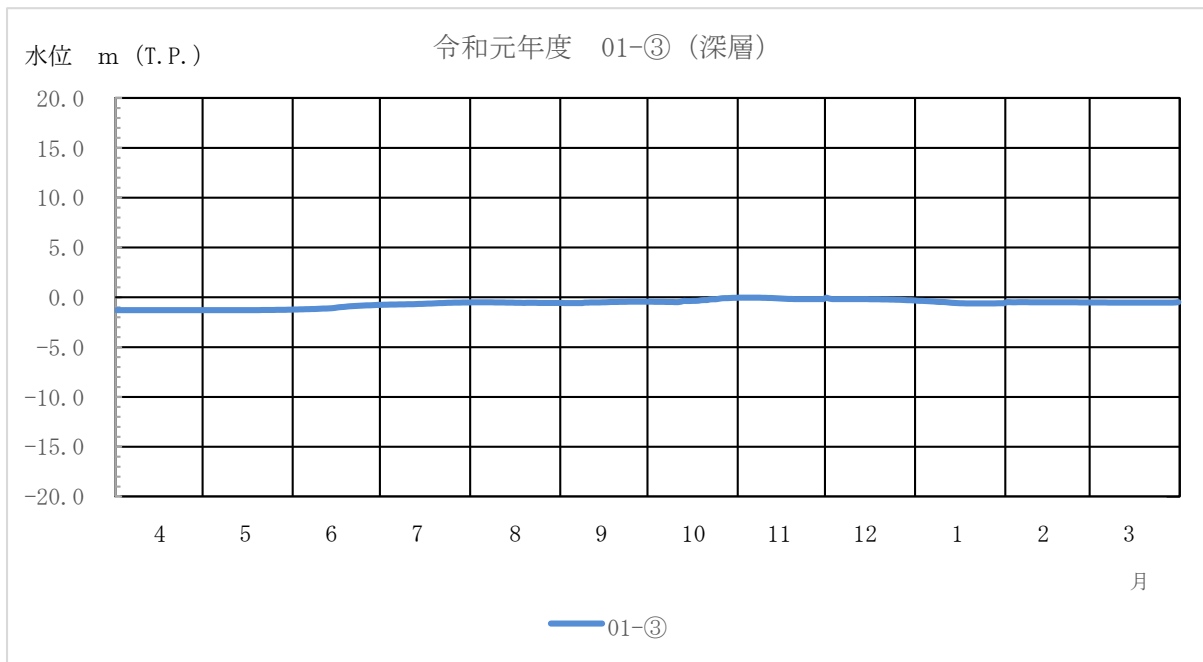


図 3-5-5-1 (3) 地下水の水位の調査結果 (01 品川駅)



**図 3-5-5-1(4) 地下水の水位の調査結果 (01 品川駅)**

注：下線部の図について、グラフ（水位）を訂正しました。（令和3年6月）



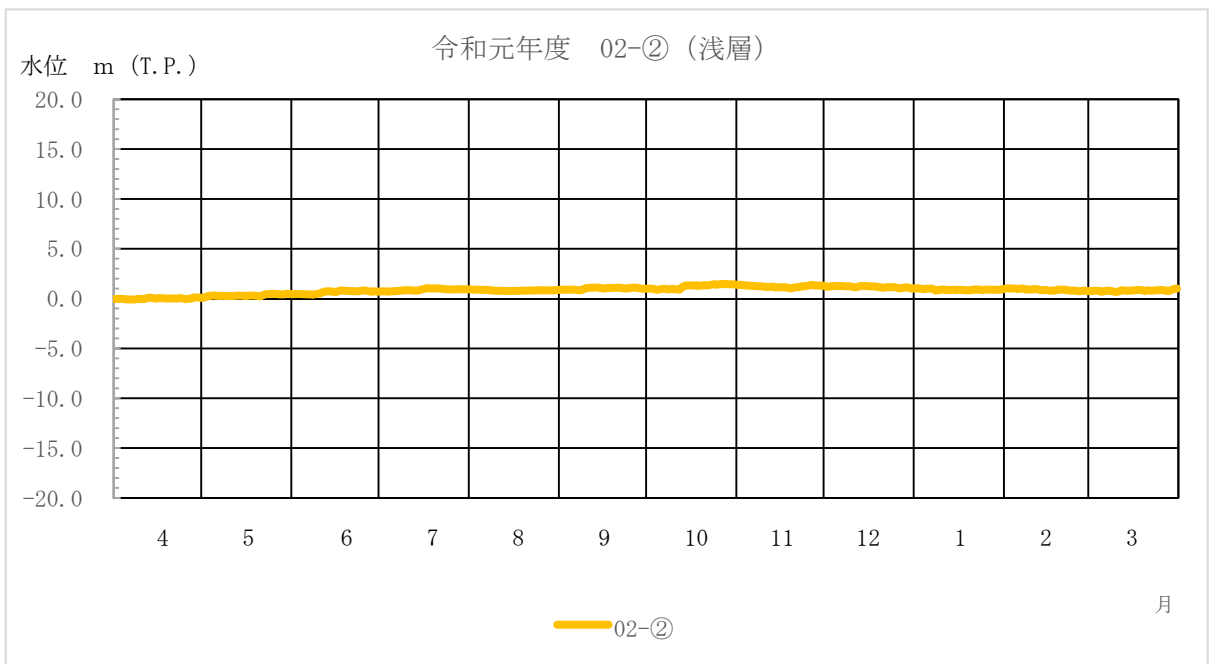
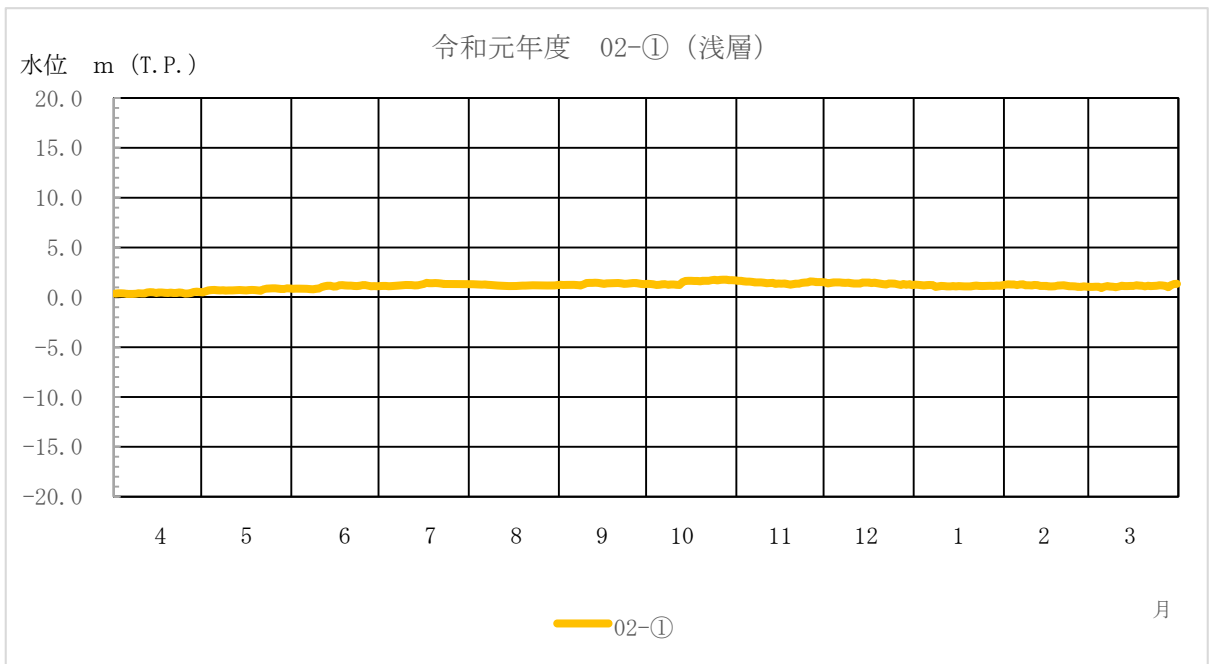


図 3-5-5-1 (5) 地下水の水位の調査結果 (02 北品川)

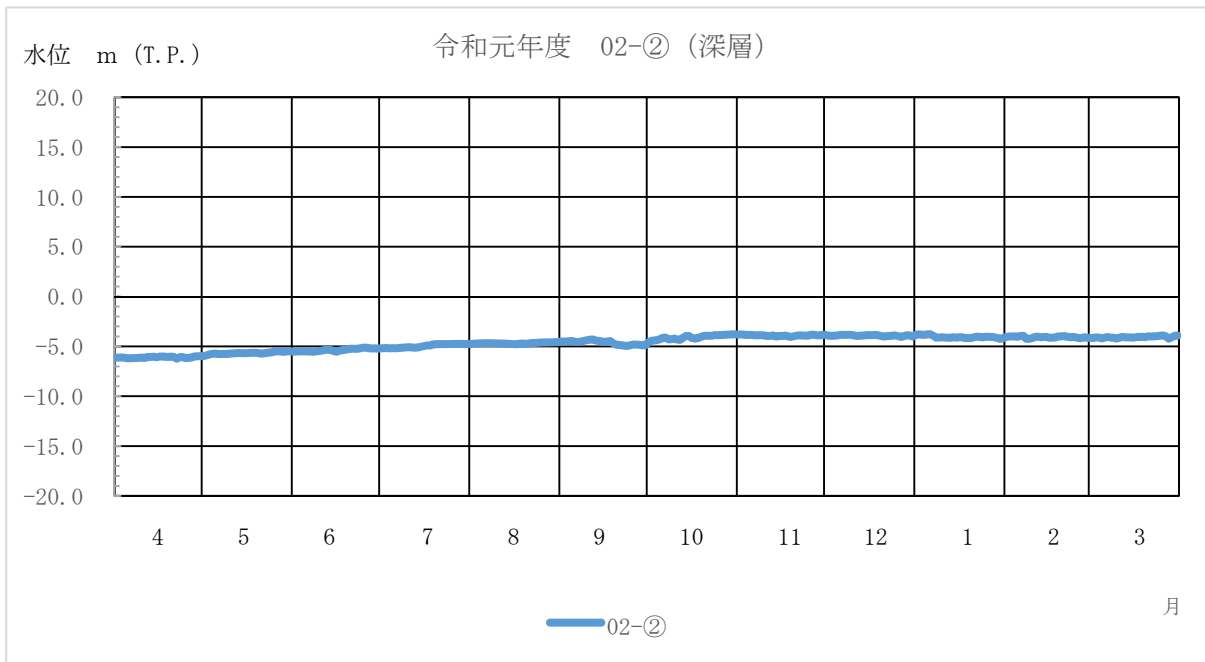
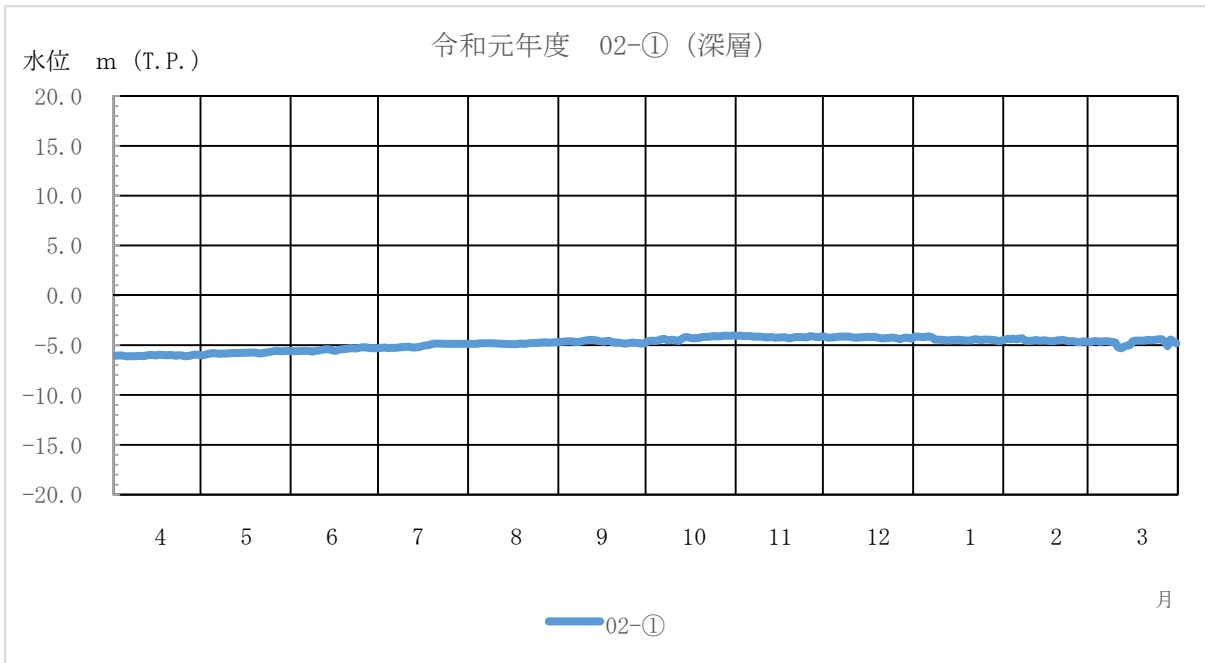


図 3-5-5-1(6) 地下水の水位の調査結果 (02 北品川)

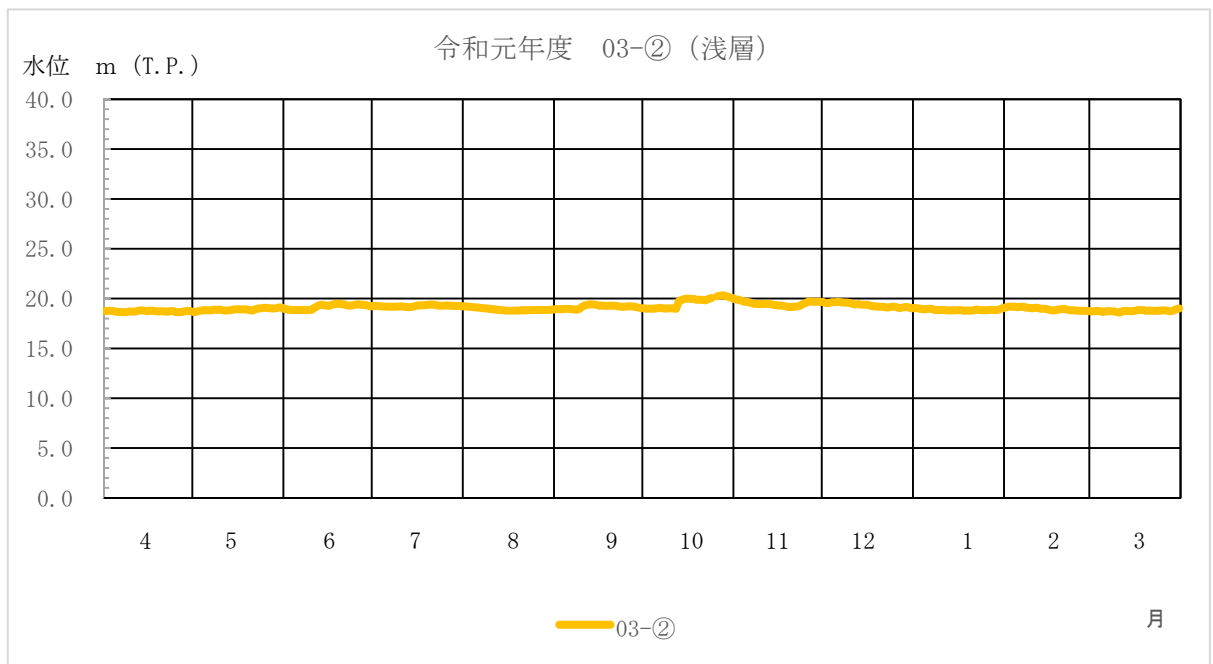
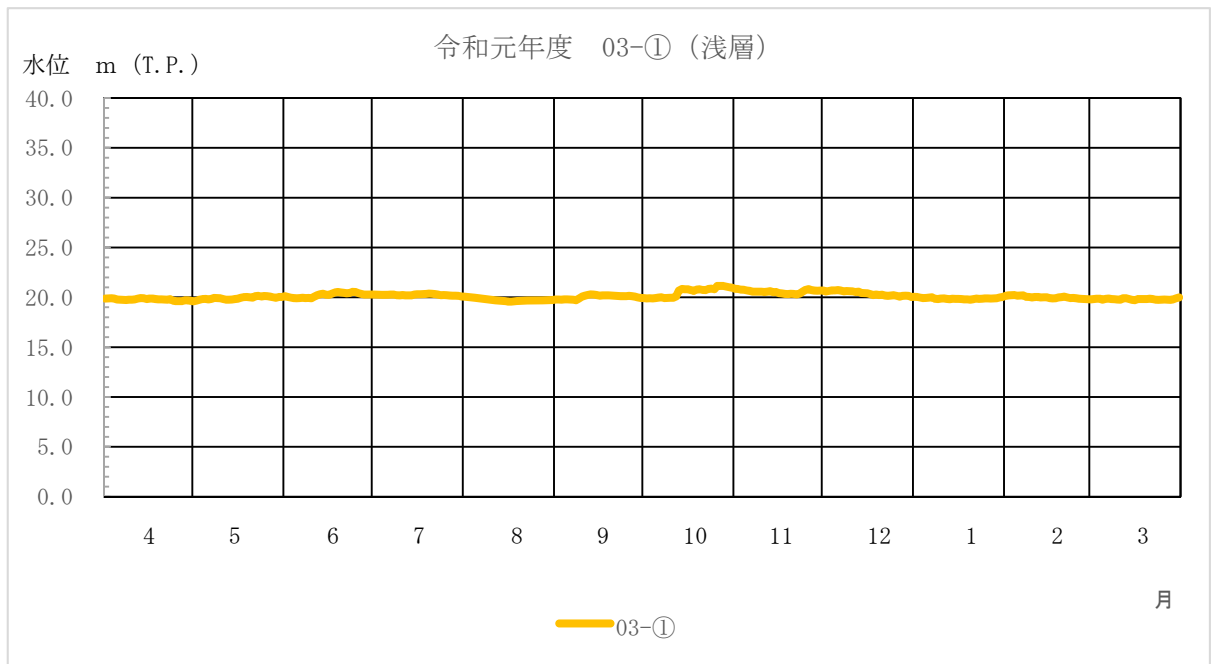


図 3-5-5-1(7) 地下水の水位の調査結果 (03 東雪谷)



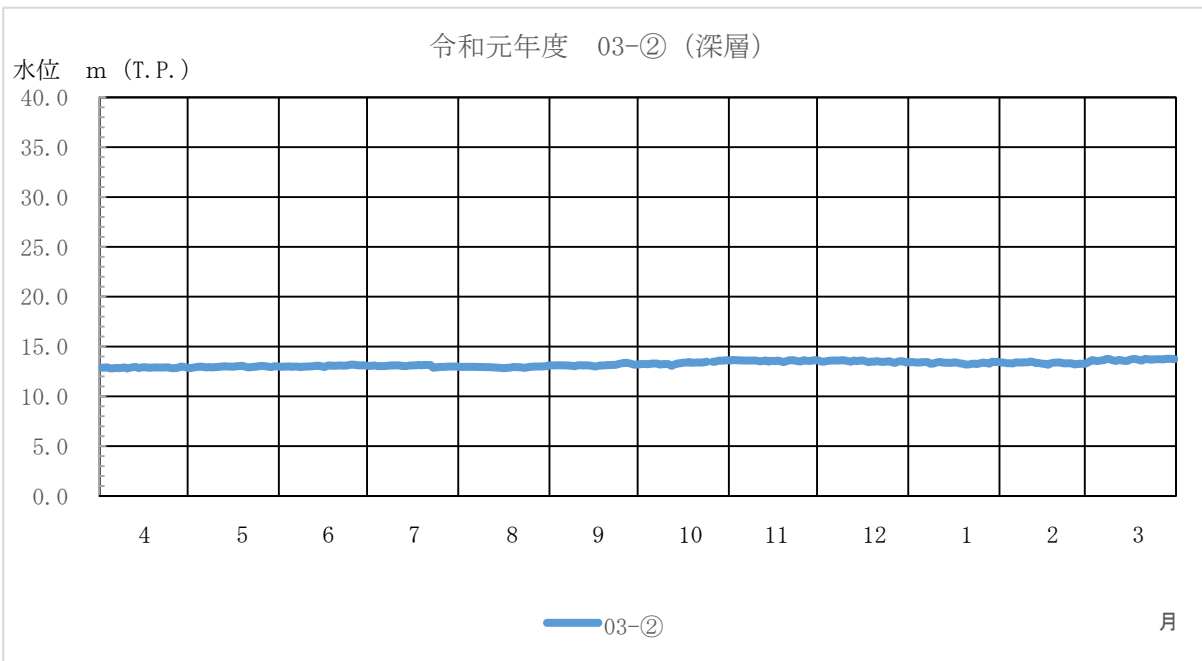
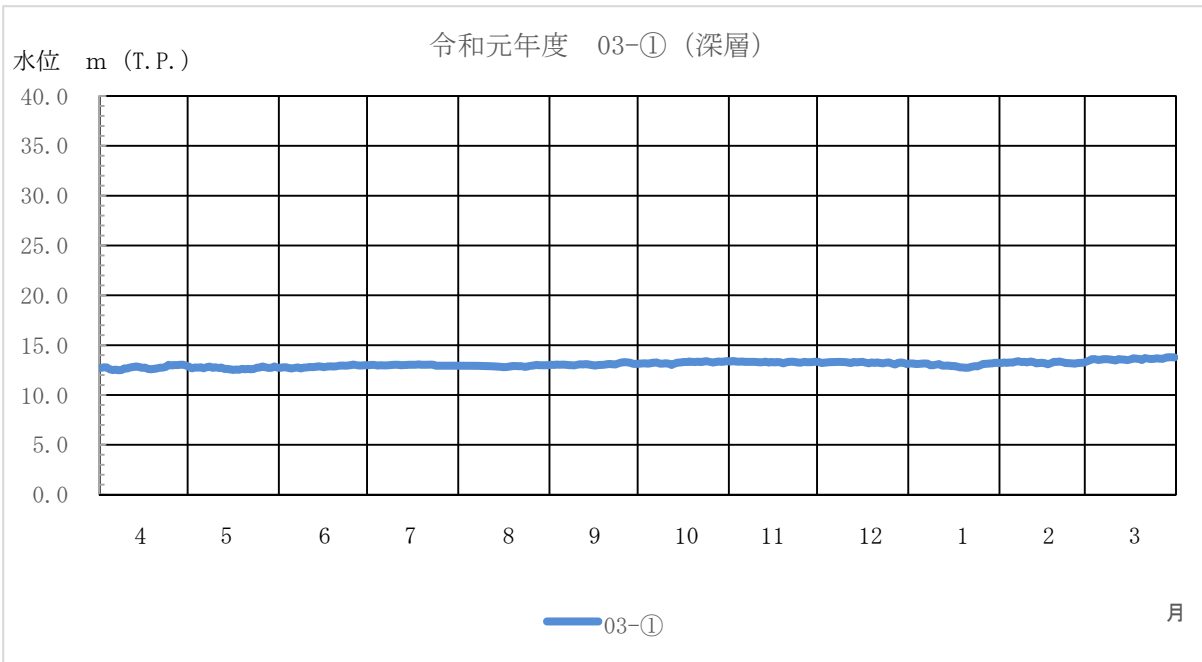


図 3-5-5-1(8) 地下水の水位の調査結果 (03 東雪谷)

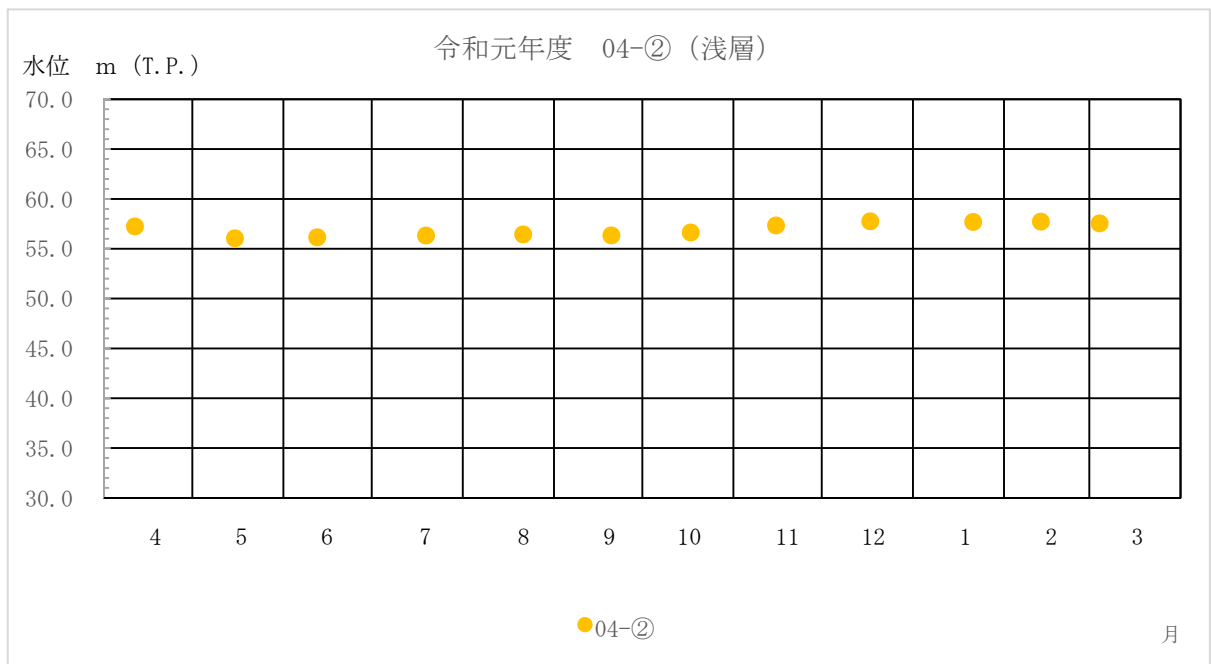
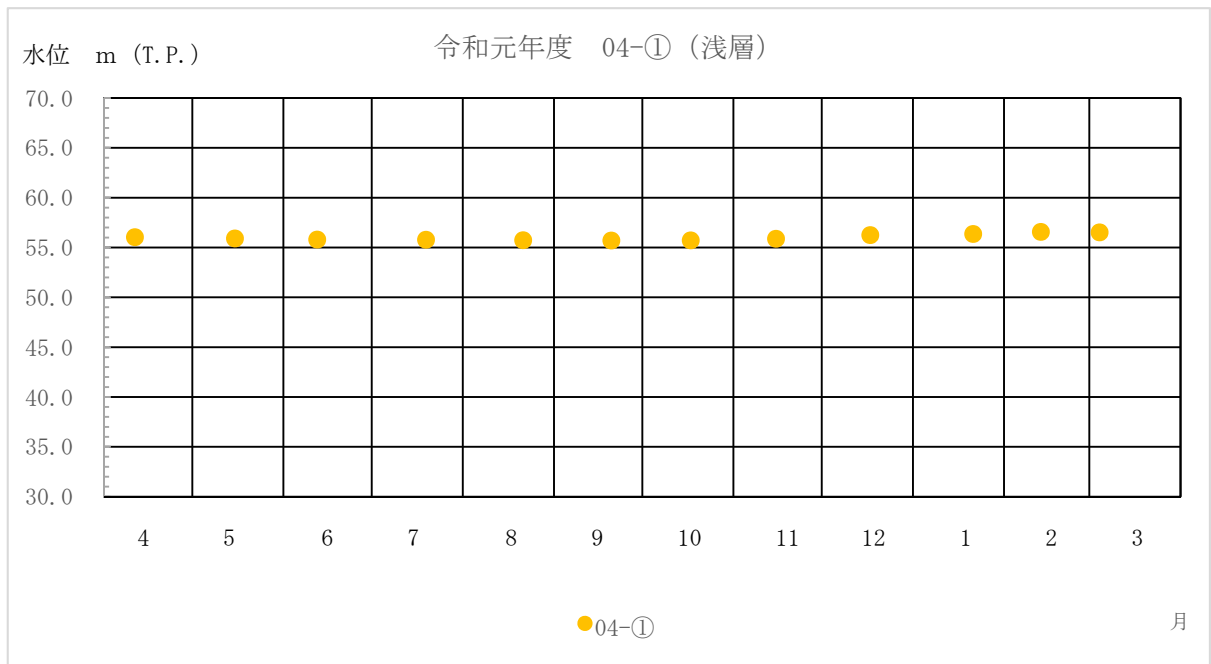


図 3-5-5-1(9) 地下水の水位の調査結果 (04 片平)

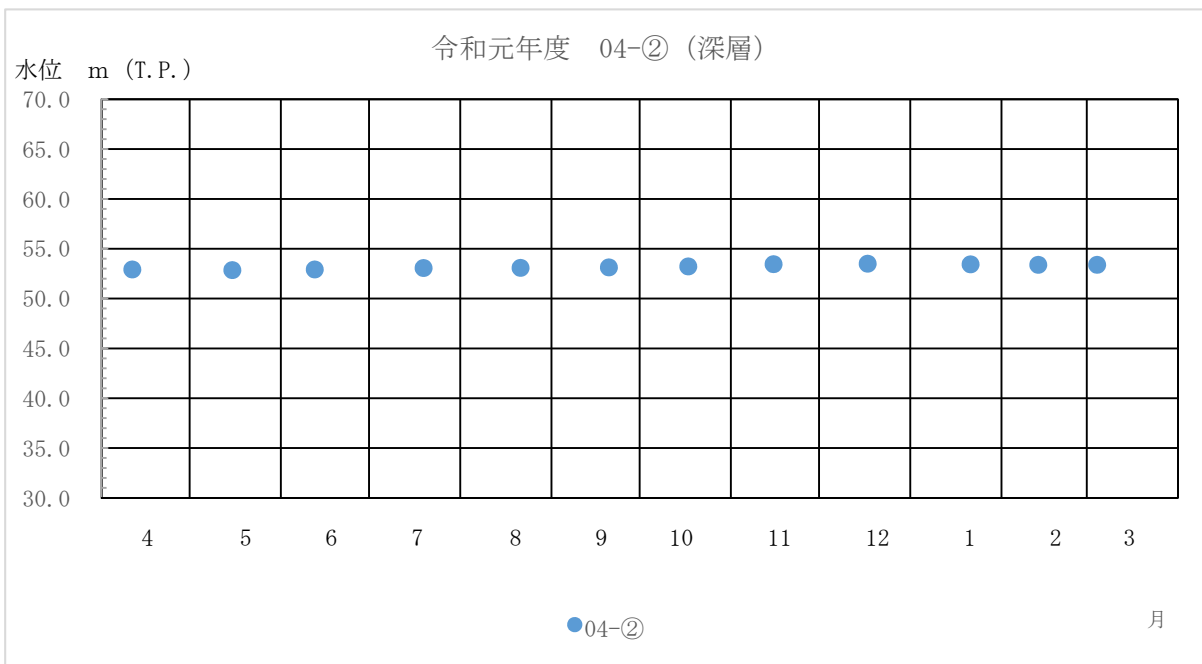
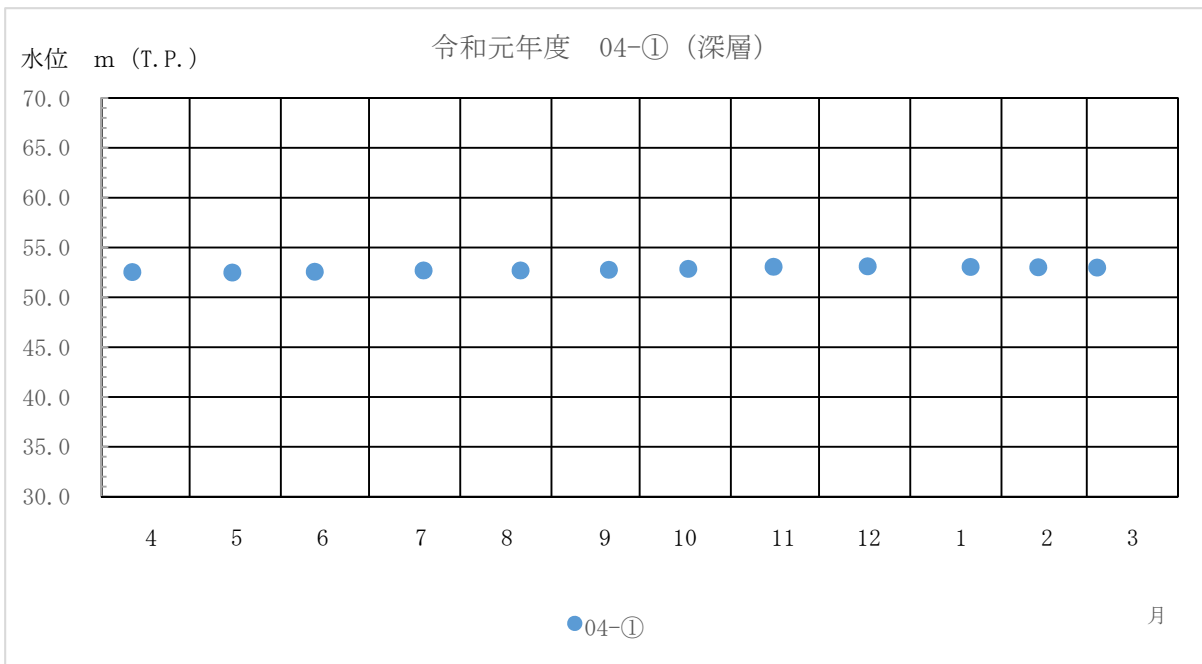


図 3-5-5-1(10) 地下水の水位の調査結果 (04 片平)

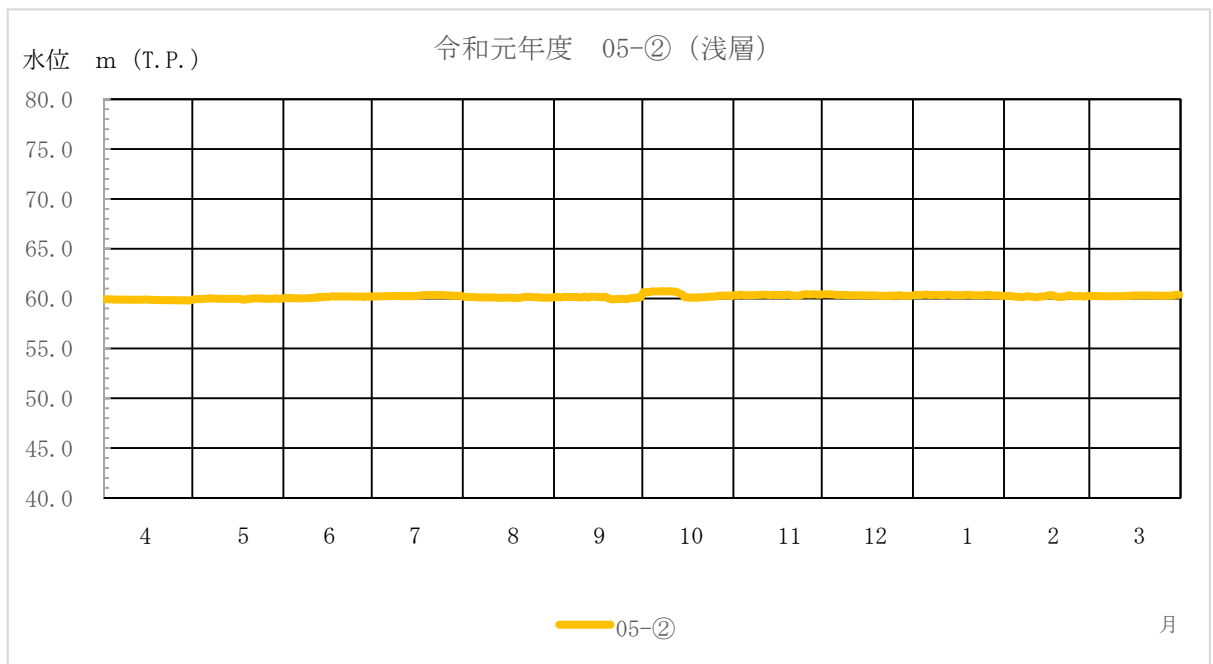
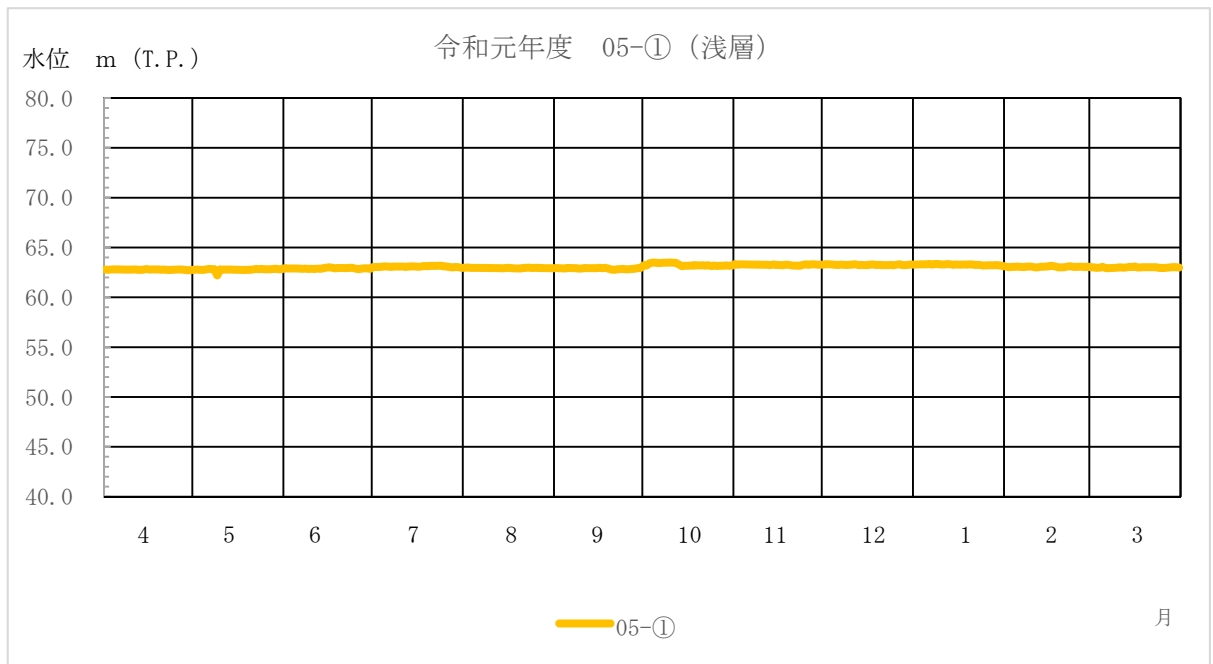


図 3-5-5-1(11) 地下水の水位の調査結果 (05 小野路)



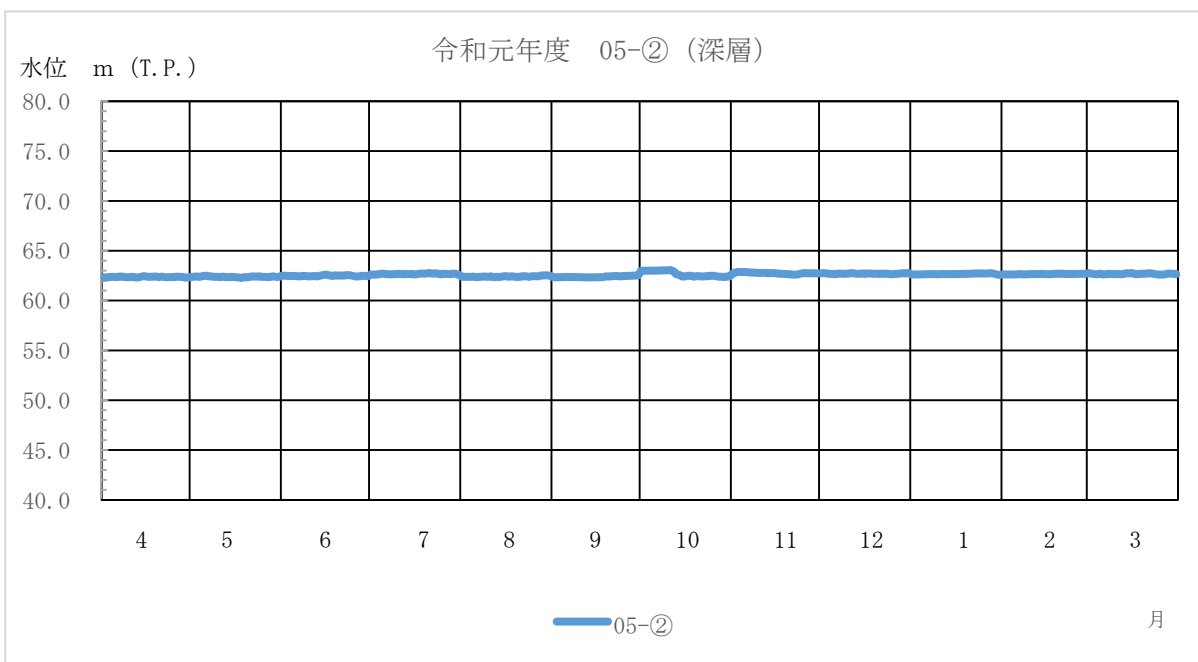
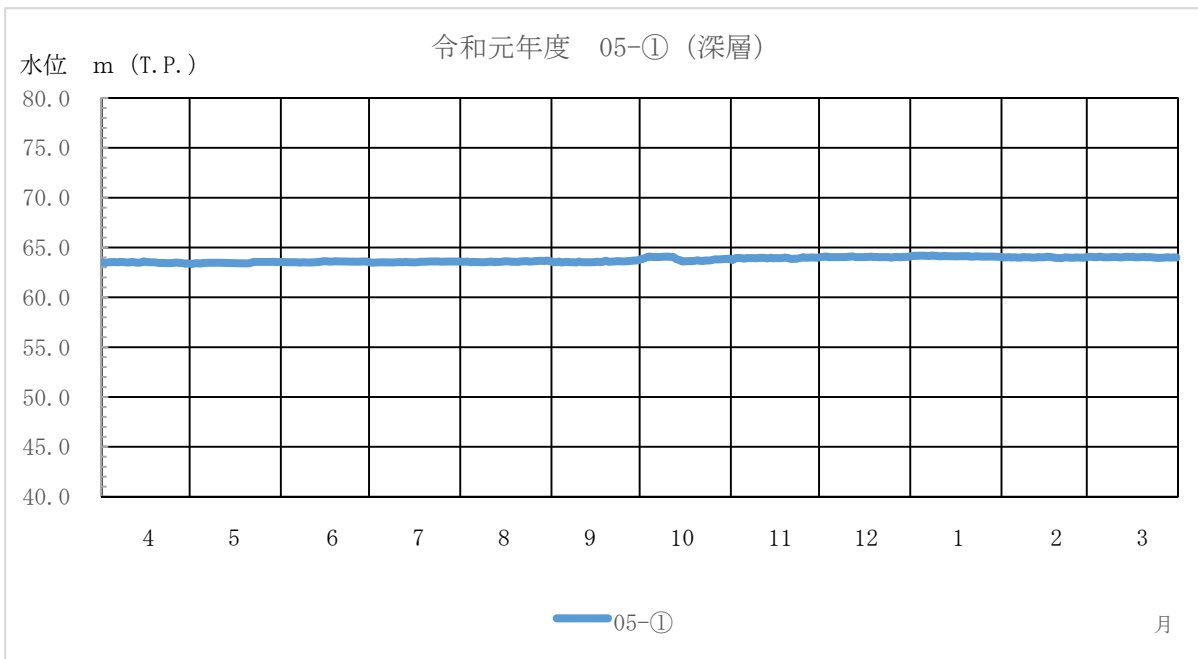
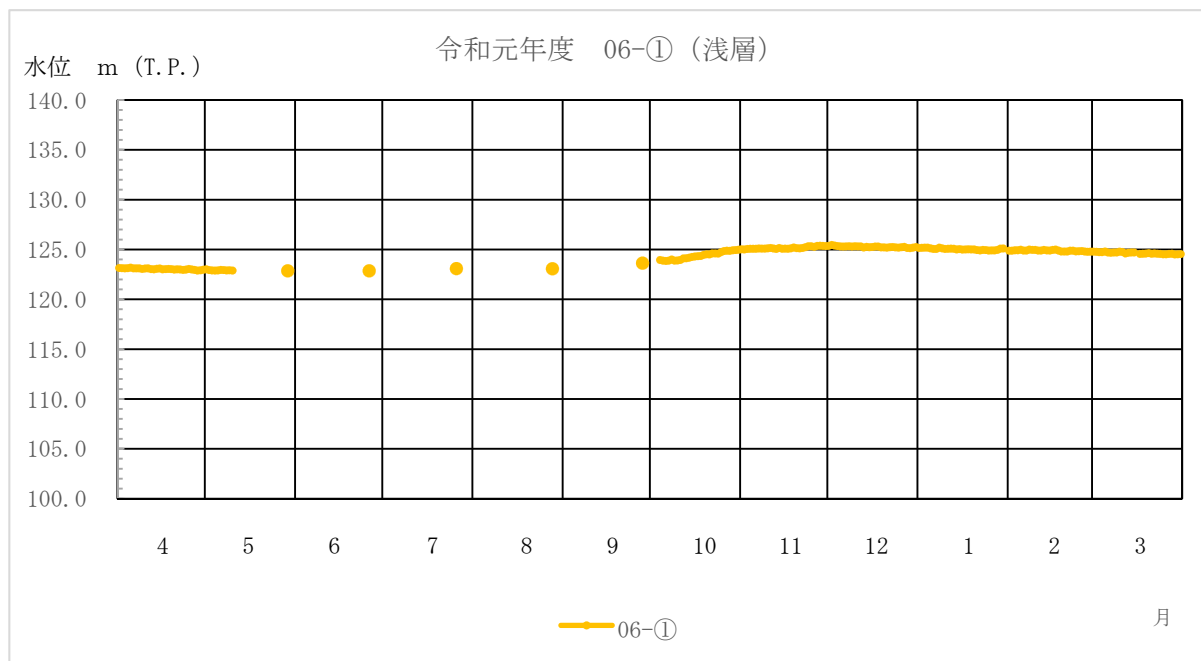


図 3-5-5-1(12) 地下水の水位の調査結果 (05 小野路)



注1 令和元年5月～9月において施工ヤードの造成に伴い手動計測を実施した。

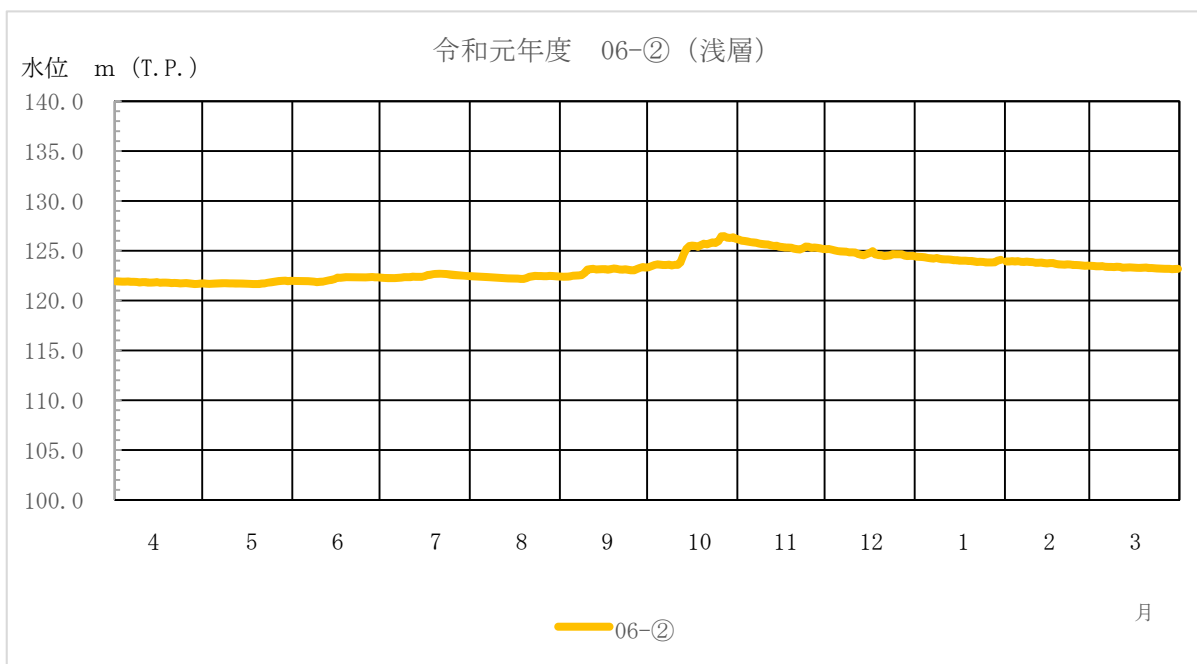
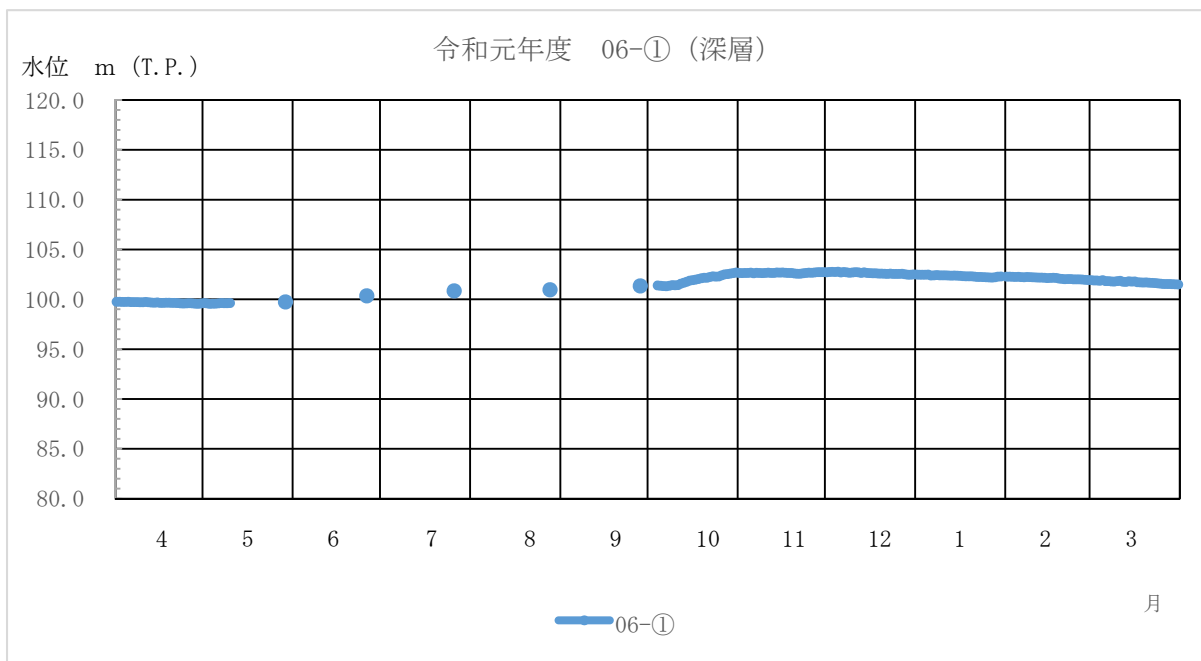


図 3-5-5-1(13) 地下水の水位の調査結果 (06 上小山田)



注1 令和元年5月～9月において施工ヤードの造成に伴い手動計測を実施した。

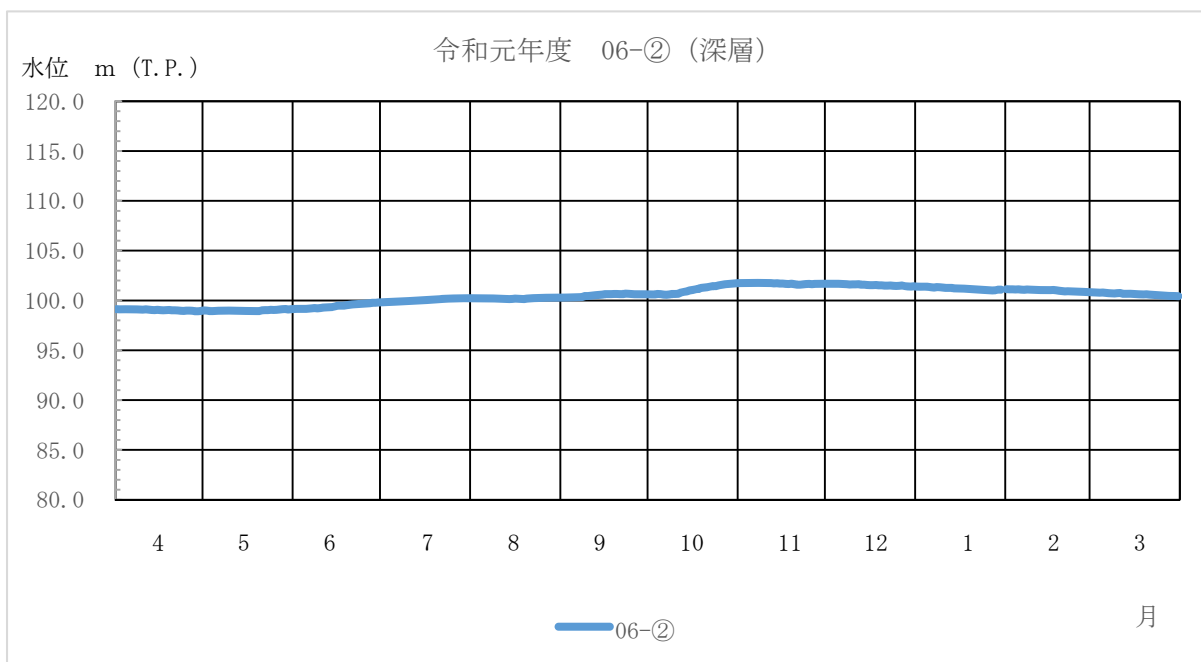


図 3-5-5-1(14) 地下水の水位の調査結果 (06 上小山田)

### 3-6 水資源

水資源（井戸）の水温、透視度、電気伝導率、自然由来の重金属等及び水素イオン濃度（pH）について、工事中のモニタリングを実施した。

#### 3-6-1 調査項目

調査項目は、水温、透視度、電気伝導率、自然由来の重金属等（カドミウム、鉛、六価クロム、ヒ素、水銀、セレン、ふっ素、ほう素）及び水素イオン濃度（pH）の状況とした。

#### 3-6-2 調査方法

調査方法を、表 3-6-2-1 に示す。

表 3-6-2-1 調査方法

調査項目	調査方法
水温、透視度、電気伝導率、水素イオン濃度（pH）	「地下水調査および観測指針（案）」（平成 5 年 建設省河川局）に定める測定方法。
自然由来の重金属等	「建設工事における自然由来重金属等含有岩石・土壌への対応マニュアル（暫定版）」（平成 22 年 3 月建設工事における自然由来重金属等含有土砂への対応マニュアル検討委員会）に定める測定方法。

#### 3-6-3 調査地点

調査地点を、表 3-6-3-1、図 3-6-3-1 及び図 3-6-3-2 に示す。



表 3-6-3-1 調査地点

地点番号	区市名	所在地	計画施設	観測井		地表面 標高 <sup>注1</sup>	スレーナ-深度 <sup>注1</sup>	調査項目		
								水温、 透視度、 電気伝導 率	自然由来 の重金属 等	水素イオン 濃度 (pH)
01	港区	港南	地下駅	01-①	浅層	T. P. +3. 4m	T. P. -11m~-19m	○	○	○
					深層	T. P. +3. 4m	T. P. -56m~-66m	○	○	○
				01-②	浅層	T. P. +2. 5m	T. P. -10m~-18m	○	○	○
					深層	T. P. +2. 5m	T. P. -46m~-66m	○	○	○
02	品川区	北品川	非常口 (都市部)、 変電所	02-①	浅層	T. P. +3. 0m	T. P. -12m~-20m	○	○	○
					深層	T. P. +3. 0m	T. P. -70m~-82m	○	○	○
				02-②	浅層	T. P. +4. 3m	T. P. -12m~-20m	○	○	○
					深層	T. P. +4. 3m	T. P. -64m~-76m	○	○	○
03	大田区	東雪谷	非常口 (都市部)	03-①	浅層	T. P. +27m	T. P. +19m~+10m	○	○	○
					深層	T. P. +27m	T. P. -45m~-59m	○	○	○
				03-②	浅層	T. P. +24m	T. P. +15m~+9m	○	○	○
					深層	T. P. +24m	T. P. -46m~-59m	○	○	○
05	町田市	小野路町	非常口 (都市部)	05-①	浅層	T. P. +89m	T. P. +47m~+36m	○	○	○
					深層	T. P. +89m	T. P. +16m~+5m	○	○	○
				05-②	浅層	T. P. +68m	T. P. +51m~+40m	○	○	○
					深層	T. P. +68m	T. P. +15m~+4m	○	○	○
06	町田市	上小山田町	非常口 (都市部)	06-①	浅層	T. P. +155m	T. P. +119m~+109m	○	○	○
					深層	T. P. +155m	T. P. +65m~+55m	○	○	○
				06-②	浅層	T. P. +140m	T. P. +115m~+105m	○	○	○
					深層	T. P. +140m	T. P. +65m~+55m	○	○	○

注1： T.P. は東京湾平均海面からの高さを示す。

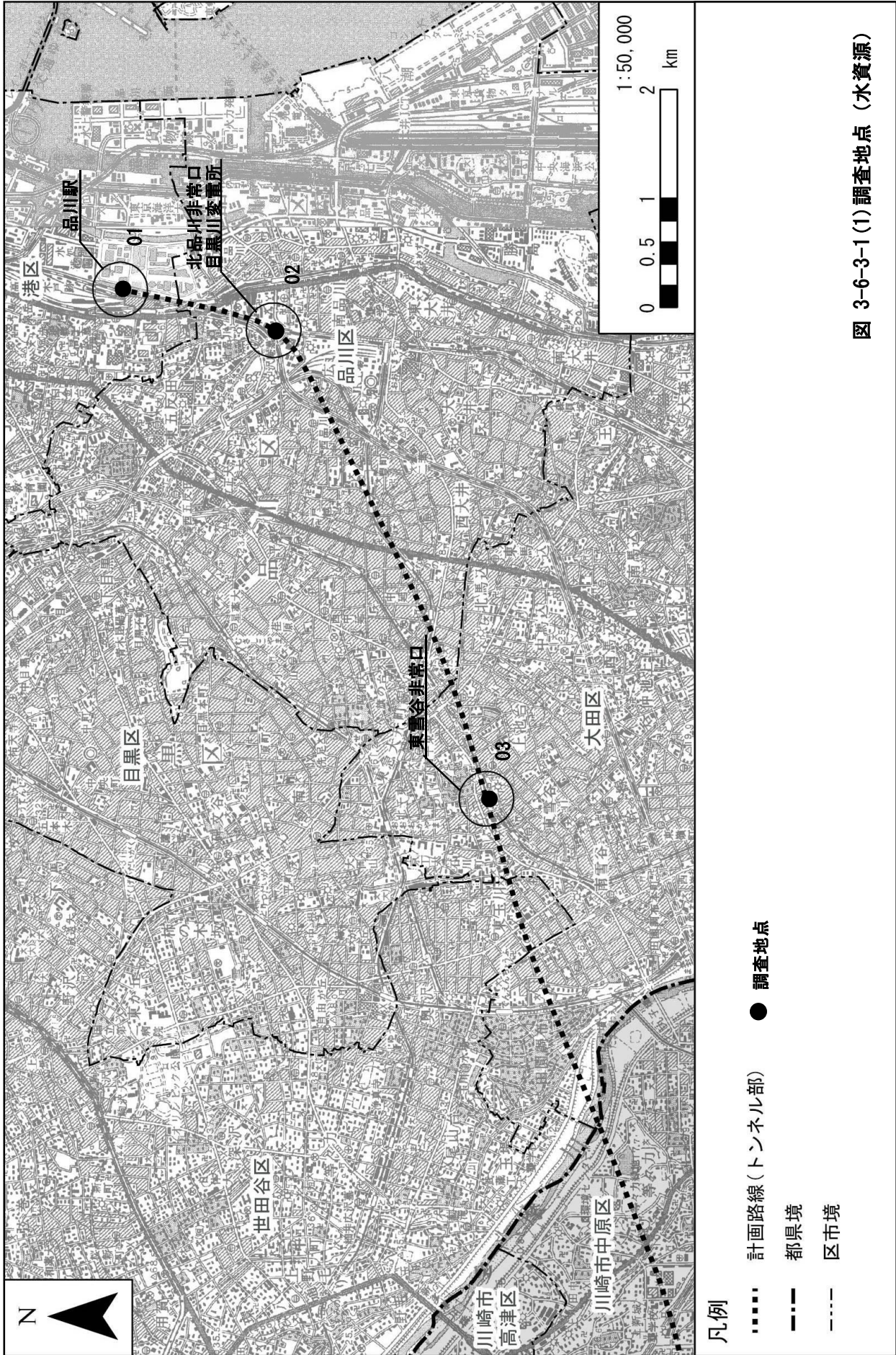


图 3-6-3-1(1) 調査地点 (水資源)

- 凡例
- ..... 計画路線 (トンネル部)
  - 調査地点
  - · - 都県境
  - - - 区市境



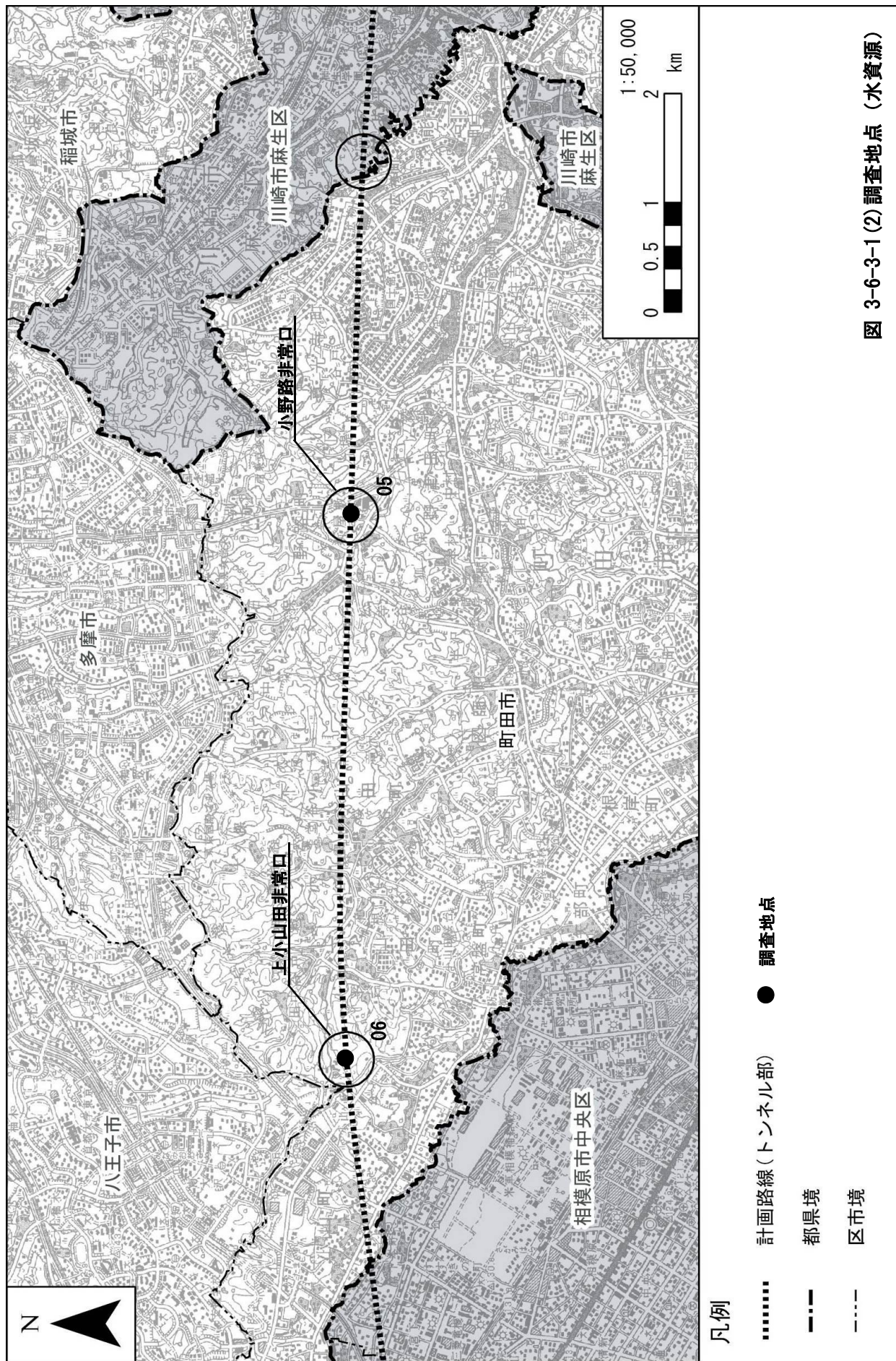


图 3-6-3-1(2) 調査地点 (水資源)



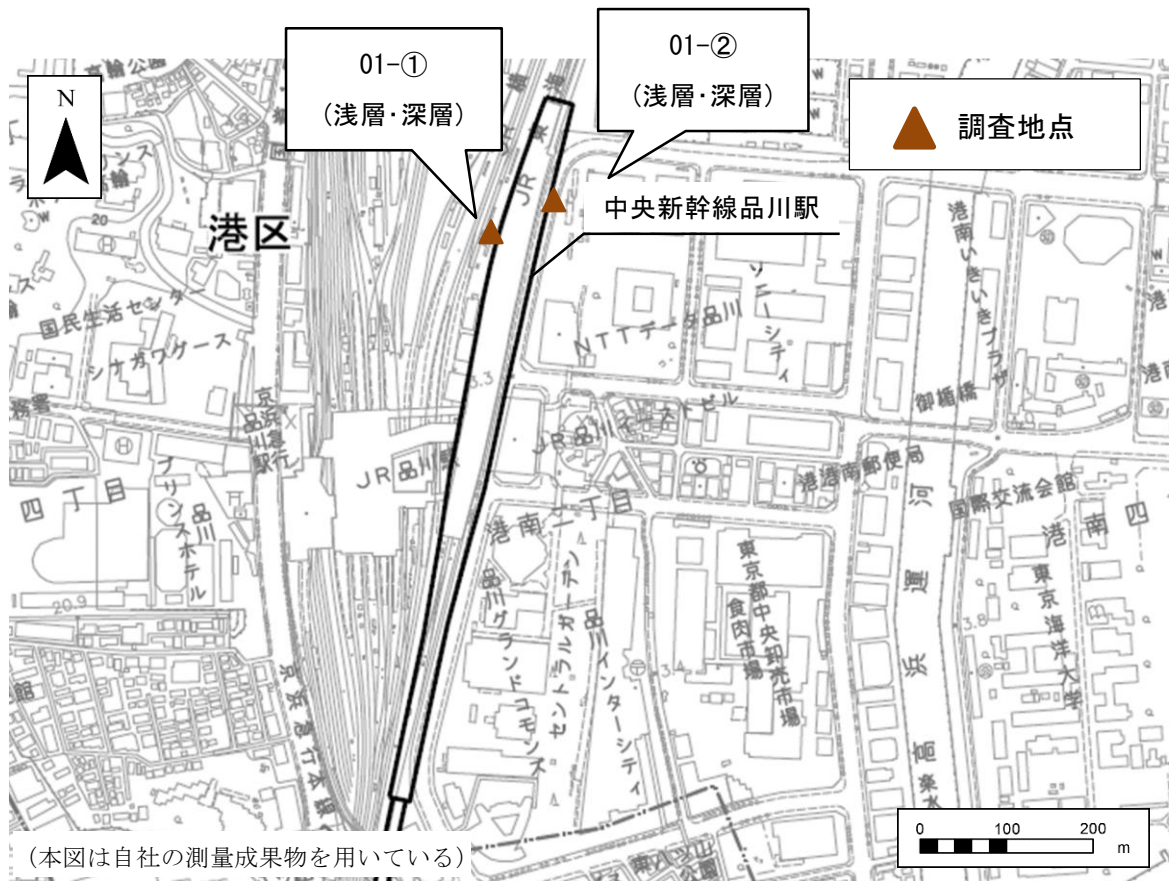


図 3-6-3-2(1) 調査地点図 (01 品川駅)

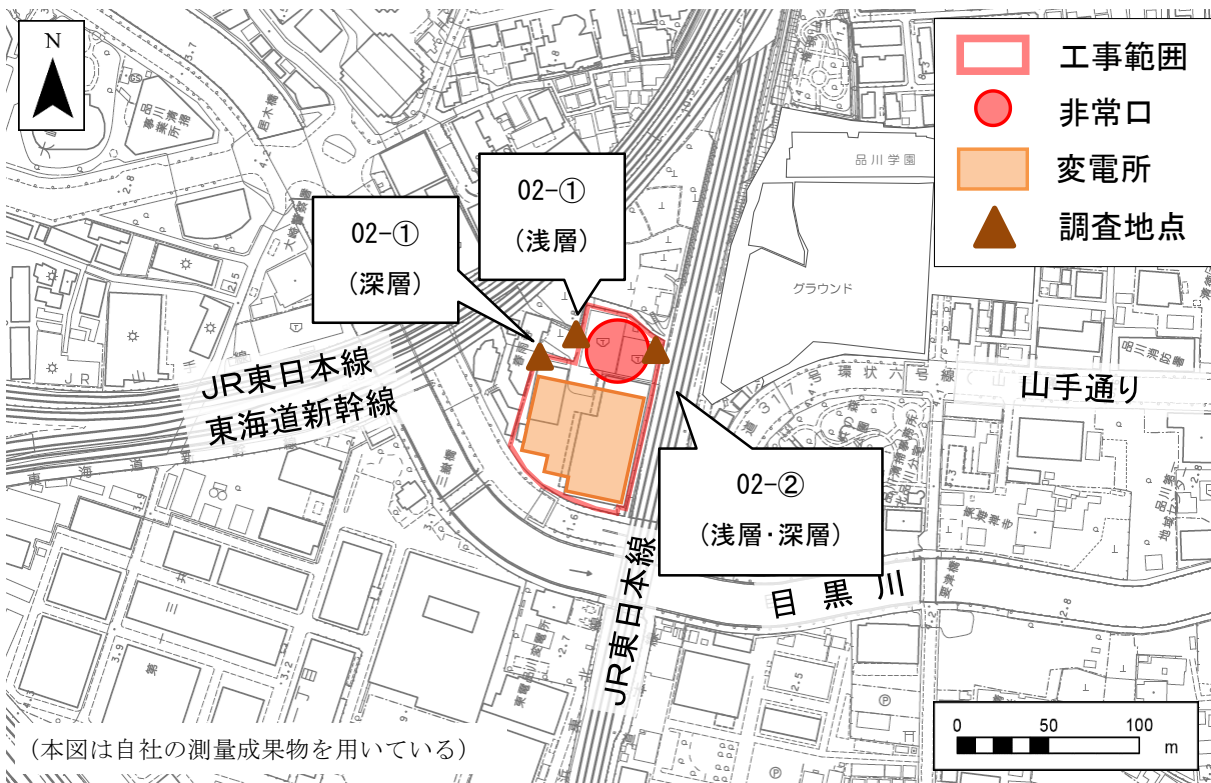


図 3-6-3-2(2) 調査地点図 (02 北品川)



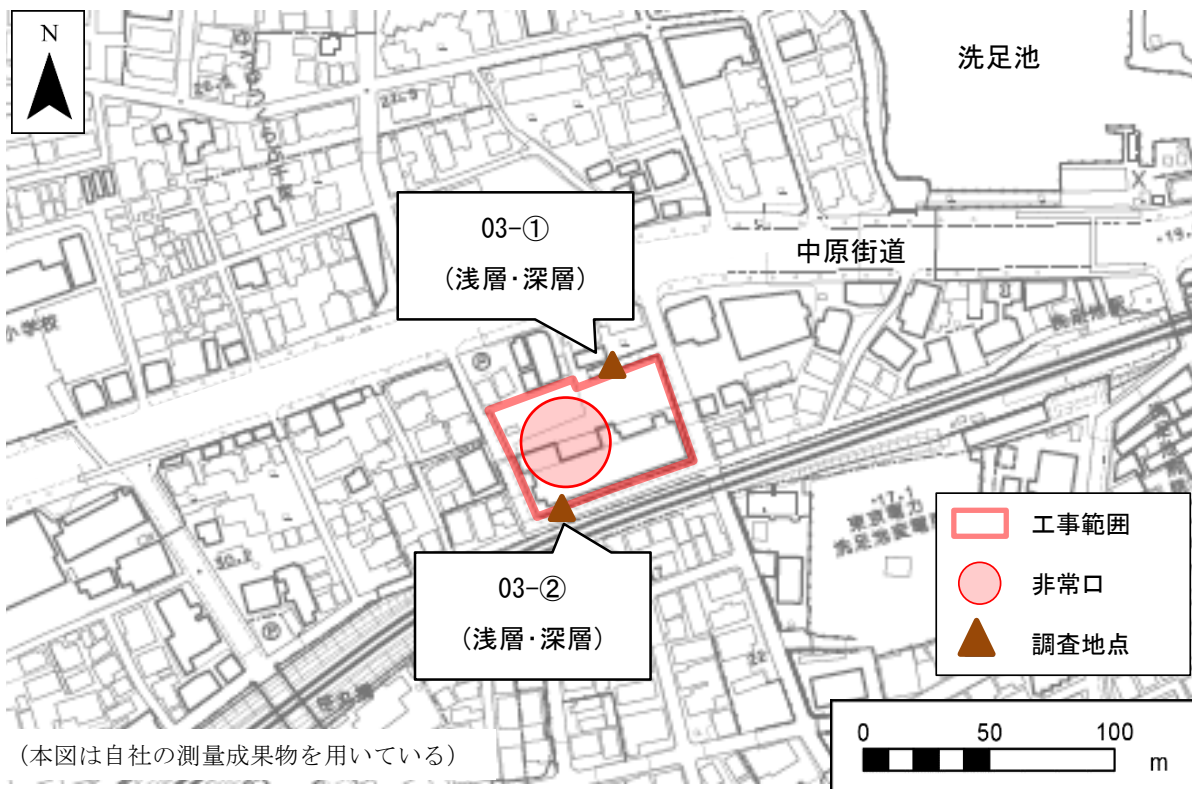


図 3-6-3-2(3) 調査地点図 (03 東雪谷)

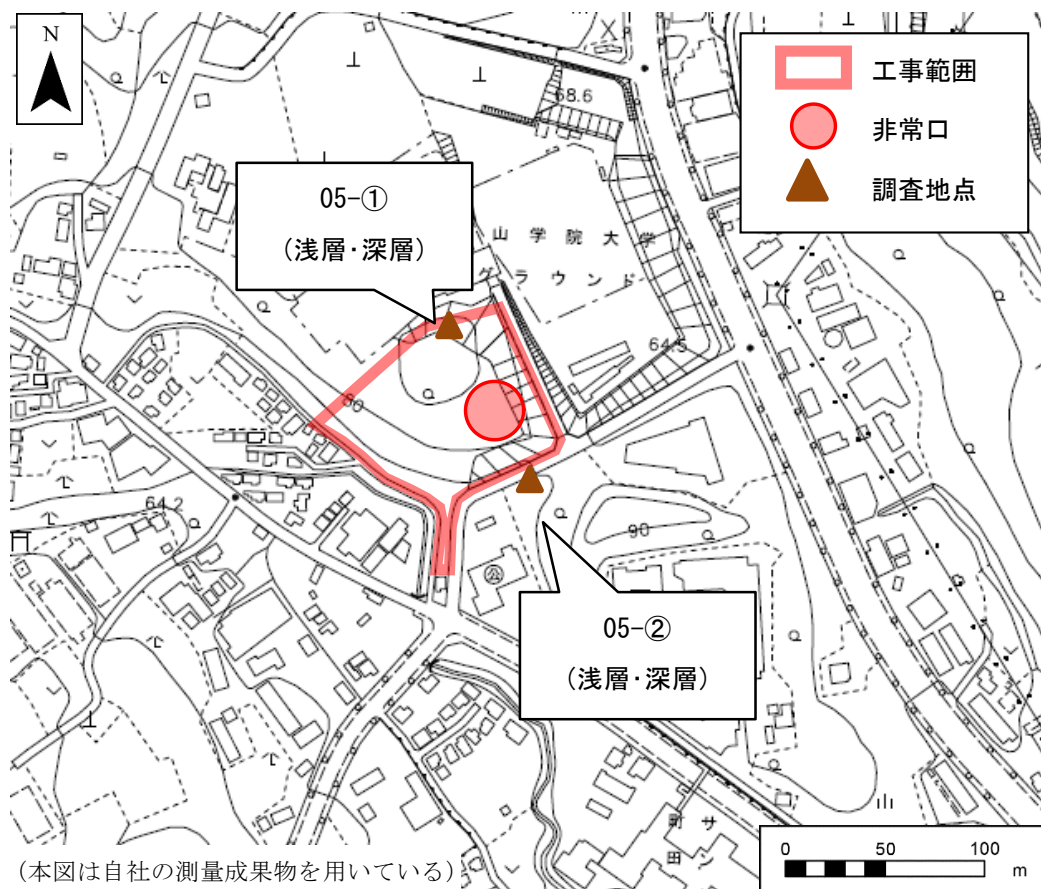


図 3-6-3-2(4) 調査地点図 (05 小野路)

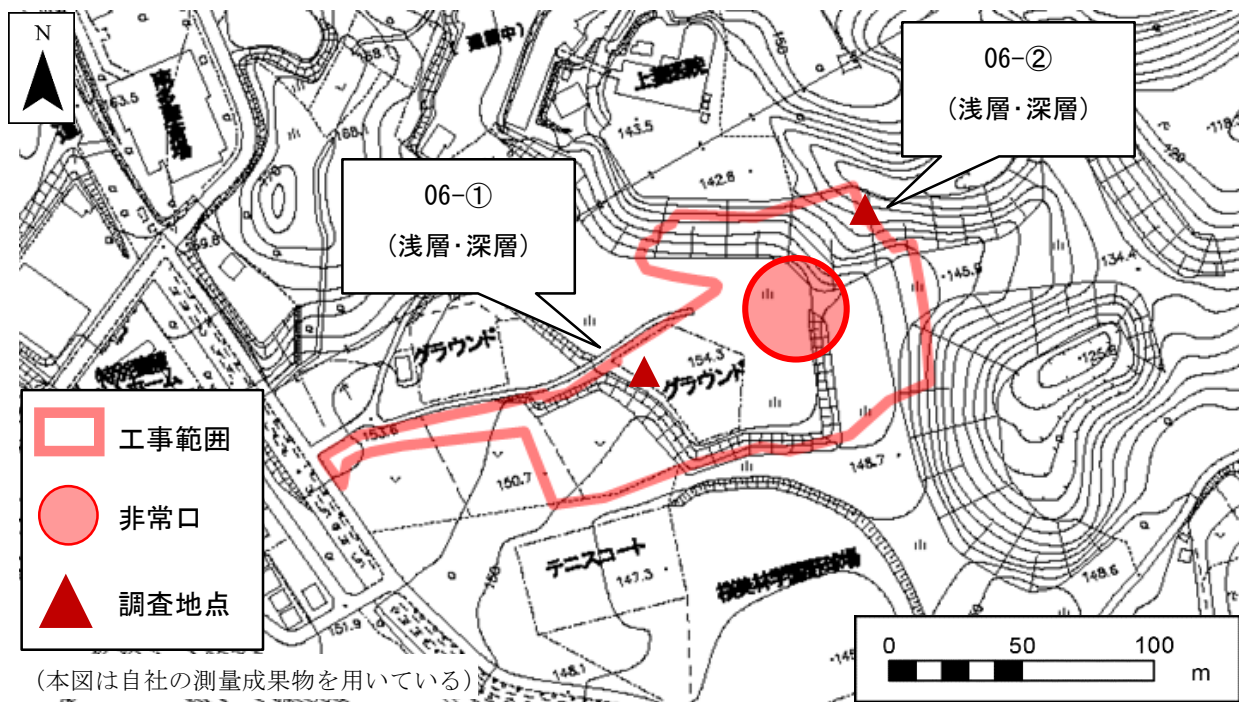


図 3-6-3-2(5) 調査地点図 (06 上小山田)

### 3-6-4 調査期間

現地調査の期間等を表 3-6-4-1 に示す。

表 3-6-4-1 調査期間

地点番号	調査項目	実施時期の種別	調査時期	備考
01	水温、透視度、電気伝導率 自然由来の重金属等 水素イオン濃度 (pH)	地下工事中	令和 2 年 1 月 7、8 日	01-① 01-②
02	水温、透視度、電気伝導率 自然由来の重金属等 水素イオン濃度 (pH)	地下工事中	令和 2 年 1 月 28 日	02-① 02-②
03	水温、透視度、電気伝導率 自然由来の重金属等 水素イオン濃度 (pH)	地下工事中	令和 2 年 1 月 29 日	03-① 03-②
05	水温、透視度、電気伝導率 自然由来の重金属等 水素イオン濃度 (pH)	地下工事中	令和 2 年 1 月 23、24 日	05-① 05-②
06	水温、透視度、電気伝導率 自然由来の重金属等 水素イオン濃度 (pH)	地下工事中	令和 2 年 1 月 31 日	06-① 06-②

### 3-6-5 調査結果

現地調査の結果を表 3-6-5-1 に示す。

自然由来の重金属等について、地点 01 の観測井でほう素、地点 06 の観測井で鉛が基準値を超えていたが、その他の地点は基準値に適合していた。

表 3-6-5-1(1) 調査結果

項目	単位	地下水の水質汚濁に係る環境基準 <sup>1)</sup>	01-①		01-②		
			港区				
			港南（地下工事中）				
			浅層	深層	浅層	深層	
水温	℃	-	15.7	15.3	13.7	12.5	
透視度	cm		24.0	14.0	23.0	22.0	
電気伝導率	mS/m		191	118	161	152	
自然由来の重金属等	カドミウム	mg/L	0.003mg/L 以下	<0.0003	<0.0003	<0.0003	<0.0003
	鉛	mg/L	0.01mg/L 以下	<0.005	<0.005	<0.005	<0.005
	六価クロム	mg/L	0.05mg/L 以下	<0.02	<0.02	<0.02	<0.02
	ヒ素	mg/L	0.01mg/L 以下	<0.002	0.002	0.002	<0.002
	水銀	mg/L	0.0005mg/L 以下	<0.0005	<0.0005	<0.0005	<0.0005
	セレン	mg/L	0.01mg/L 以下	<0.002	<0.002	<0.002	<0.002
	ふっ素	mg/L	0.8mg/L 以下	0.1	0.2	0.2	0.3
ほう素	mg/L	1.0mg/L 以下	0.3	0.9	0.3	1.3	
水素イオン濃度 (pH)	-	-	7.6	8.9	7.9	8.4	

1) 地下水の水質汚濁に係る環境基準（平成9年3月13日環境庁告示第10号）

注1：「<」は未満を示す。

表 3-6-5-1(2) 調査結果

項目	単位	地下水の水質汚濁に係る環境基準 <sup>1)</sup>	02-①		02-②		
			品川区				
			北品川（地下工事中）				
			浅層	深層	浅層	深層	
水温	℃	-	18.9	14.5	16.5	17.1	
透視度	cm		12	14	16	12	
電気伝導率	mS/m		87	130	47	120	
自然由来の重金属等	カドミウム	mg/L	0.003mg/L 以下	<0.0003	<0.0003	<0.0003	<0.0003
	鉛	mg/L	0.01mg/L 以下	0.001	0.003	0.002	0.005
	六価クロム	mg/L	0.05mg/L 以下	<0.005	<0.005	<0.005	<0.005
	ヒ素	mg/L	0.01mg/L 以下	0.006	<0.001	<0.001	0.004
	水銀	mg/L	0.0005mg/L 以下	<0.0003	<0.0003	<0.0003	<0.0003
	セレン	mg/L	0.01mg/L 以下	<0.001	<0.001	<0.001	<0.001
	ふっ素	mg/L	0.8mg/L 以下	0.41	0.34	0.50	0.37
	ほう素	mg/L	1.0mg/L 以下	0.4	0.7	0.2	0.8
水素イオン濃度(pH)	-	-	8.0	8.3	7.9	8.3	

1) 地下水の水質汚濁に係る環境基準（平成9年3月13日環境庁告示第10号）

注1：「<」は未満を示す。



表 3-6-5-1(3) 調査結果

項目	単位	地下水の水質汚濁に係る環境基準 <sup>1)</sup>	03-①		03-②		
			大田区				
			東雪谷（地下工事中）				
			浅層	深層	浅層	深層	
水温	℃	-	20.0	17.8	19.5	18.8	
透視度	cm		50	50	50	50	
電気伝導率	mS/m		29.4	27.6	27.9	36.0	
自然由来の重金属等	カドミウム	mg/L	0.003mg/L 以下	<0.0003	<0.0003	<0.0003	<0.0003
	鉛	mg/L	0.01mg/L 以下	<0.005	<0.005	<0.005	<0.005
	六価クロム	mg/L	0.05mg/L 以下	<0.02	<0.02	<0.02	<0.02
	ヒ素	mg/L	0.01mg/L 以下	<0.001	<0.001	<0.001	0.001
	水銀	mg/L	0.0005mg/L 以下	<0.0005	<0.0005	<0.0005	<0.0005
	セレン	mg/L	0.01mg/L 以下	<0.001	<0.001	<0.001	<0.001
	ふっ素	mg/L	0.8mg/L 以下	<0.2	<0.2	<0.2	<0.2
	ほう素	mg/L	1.0mg/L 以下	<0.2	<0.2	<0.2	<0.2
水素イオン濃度 (pH)	-	-	7.4	7.5	7.4	8.1	

1) 地下水の水質汚濁に係る環境基準（平成9年3月13日環境庁告示第10号）

注1：「<」は未満を示す。

表 3-6-5-1(4) 調査結果

項目	単位	地下水の水質汚濁に係る環境基準 <sup>1)</sup>	05-①		05-②		
			町田市				
			小野路町（地下工事中）				
			浅層	深層	浅層	深層	
水温	℃	-	15.0	13.4	13.1	13.6	
透視度	cm		≥100	80	≥100	≥100	
電気伝導率	mS/m		26.9	18.0	25.7	11.7	
自然由来の重金属等	カドミウム	mg/L	0.003mg/L 以下	<0.0003	<0.0003	<0.0003	<0.0003
	鉛	mg/L	0.01mg/L 以下	<0.001	<0.001	<0.001	0.001
	六価クロム	mg/L	0.05mg/L 以下	<0.005	<0.005	<0.005	<0.005
	ヒ素	mg/L	0.01mg/L 以下	0.001	0.001	0.006	0.002
	水銀	mg/L	0.0005mg/L 以下	<0.00005	<0.00005	<0.00005	<0.00005
	セレン	mg/L	0.01mg/L 以下	<0.001	<0.001	<0.001	<0.001
	ふっ素	mg/L	0.8mg/L 以下	<0.08	<0.08	<0.08	<0.08
	ほう素	mg/L	1.0mg/L 以下	<0.1	<0.1	<0.1	<0.1
水素イオン濃度(pH)	-	-	7.8	7.7	7.9	7.8	

1) 地下水の水質汚濁に係る環境基準（平成9年3月13日環境庁告示第10号）

注1：「<」は未満、「≥」は以上を示す。

表 3-6-5-1(5) 調査結果

項目	単位	地下水の水質汚濁に係る環境基準 <sup>1)</sup>	06-①		06-②		
			町田市				
			上小山田町（地下工事中）				
			浅層	深層	浅層	深層	
水温	℃	-	14.9	15.8	14.6	16.4	
透視度	cm		9.5	40.5	21.5	41.5	
電気伝導率	mS/m		47	50	56	96	
自然由来の重金属等	カドミウム	mg/L	0.003mg/L 以下	<0.0003	<0.0003	<0.0003	<0.0003
	鉛	mg/L	0.01mg/L 以下	0.020	0.010	<0.005	0.005
	六価クロム	mg/L	0.05mg/L 以下	<0.02	<0.02	<0.02	<0.02
	ヒ素	mg/L	0.01mg/L 以下	0.002	<0.002	<0.002	0.002
	水銀	mg/L	0.0005mg/L 以下	<0.0005	<0.0005	<0.0005	<0.0005
	セレン	mg/L	0.01mg/L 以下	<0.002	<0.002	<0.002	<0.002
	ふっ素	mg/L	0.8mg/L 以下	<0.1	<0.1	<0.1	<0.1
	ほう素	mg/L	1.0mg/L 以下	<0.1	<0.1	<0.1	<0.1
水素イオン濃度(pH)	-	-	6.8	8.1	6.9	7.6	

1) 地下水の水質汚濁に係る環境基準（平成9年3月13日環境庁告示第10号）

注1：「<」は未満を示す。

### 3-7 地盤沈下

地盤沈下について、工事中のモニタリングを実施した。

#### 3-7-1 調査項目

調査項目は、地盤沈下の状況とした。

#### 3-7-2 調査方法

調査方法は、工事前に地下駅、非常口（都市部）及び変電所周辺に設置した測量標を用いた水準測量とした。

#### 3-7-3 調査地点

調査地点を、表 3-7-3-1、図 3-7-3-1 及び図 3-7-3-2 に示す。

表 3-7-3-1 調査地点

地点番号	区市名	所在地	実施箇所	計画施設	調査地点
01	港区	港南	品川駅	地下駅	01-①
					01-②
					01-③
02	品川区	北品川	北品川非常口 目黒川変電所	非常口（都市部）、 変電所	02-①
					02-②
					02-③
					02-④
03	大田区	東雪谷	東雪谷非常口	非常口（都市部）	03-①
					03-②
05	町田市	小野路町	小野路非常口	非常口（都市部）	05-①
					05-②
06	町田市	上小山田町	上小山田非常口	非常口（都市部）	06-①
					06-①
					06-②



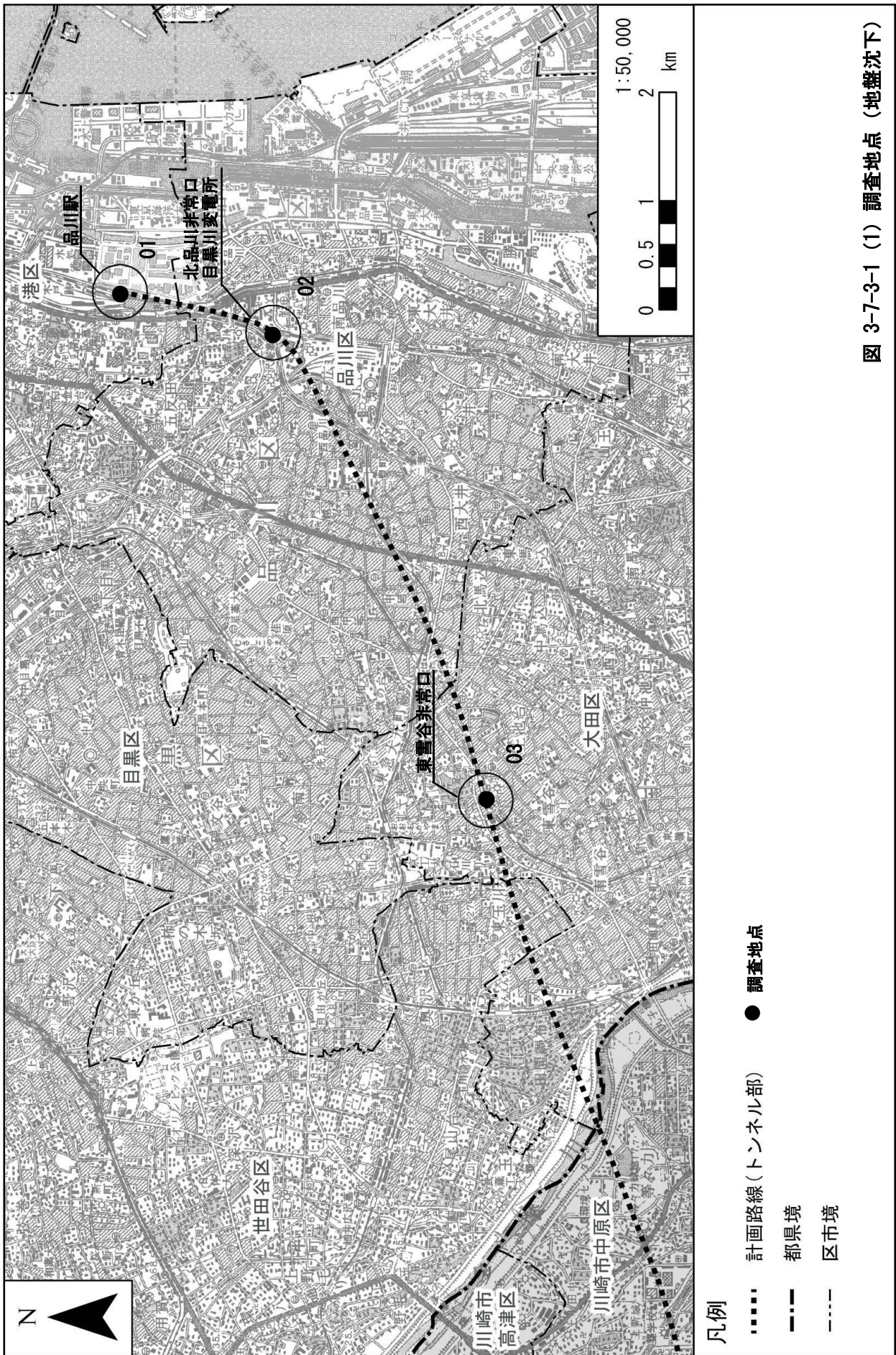
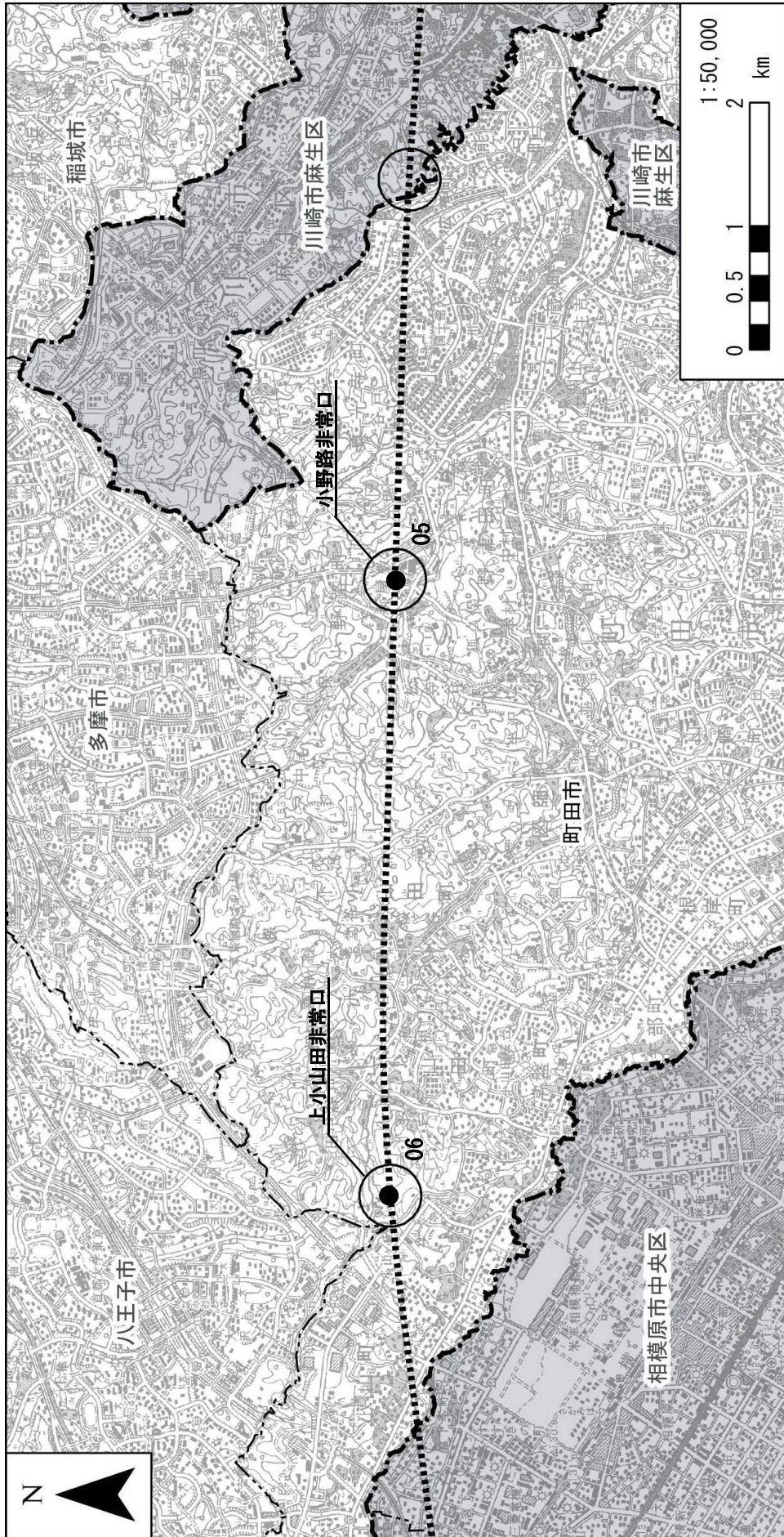


图 3-7-3-1 (1) 調査地点 (地盤沈下)





凡例

..... 計画路線(トンネル部)

--- 都県境

- - - 区市境

● 調査地点

図 3-7-3-1 (2) 調査地点 (地盤沈下)



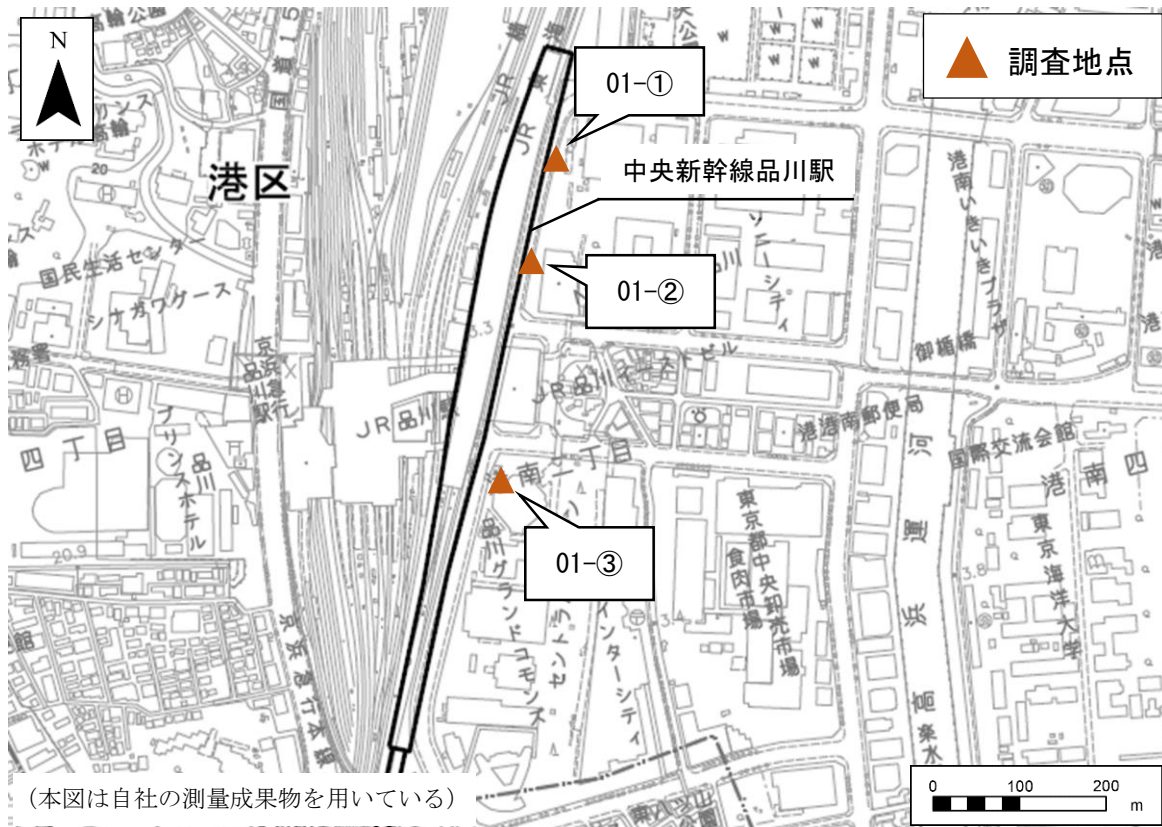
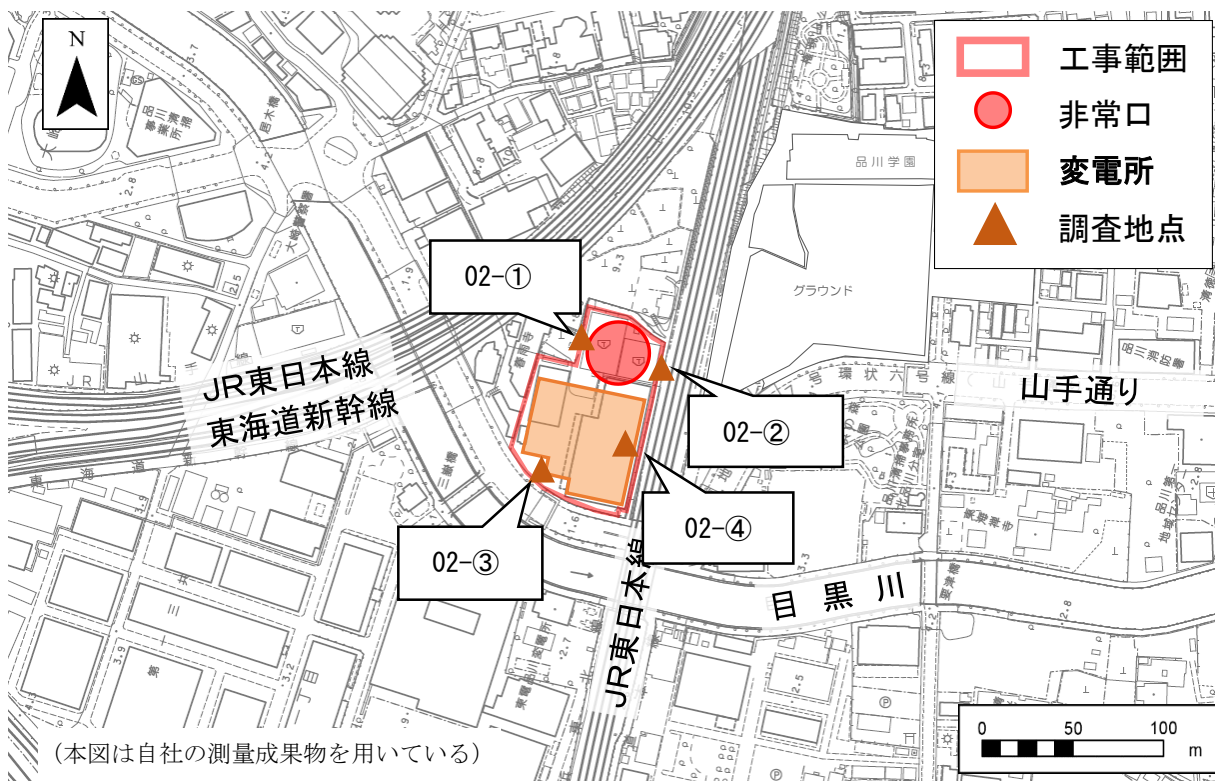


図 3-7-3-2(1) 調査地点図 (01 品川駅)



注1 調査地点 02-①、02-②については、工事施工ヤードの整備に伴い、令和2年1月に調査地点 02-③、02-④へ測量標の移設を実施した。

図 3-7-3-2(2) 調査地点図 (02 北品川)

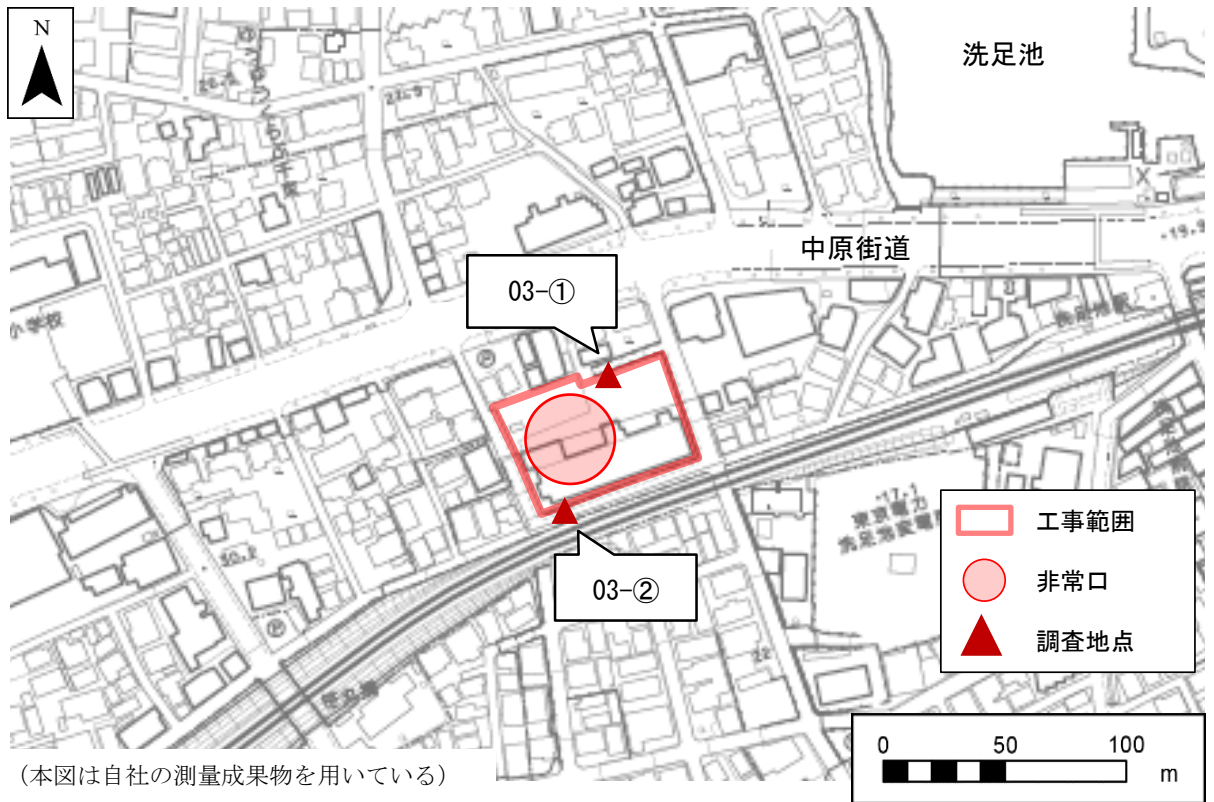


図 3-7-3-2(3) 調査地点図 (03 東雪谷)

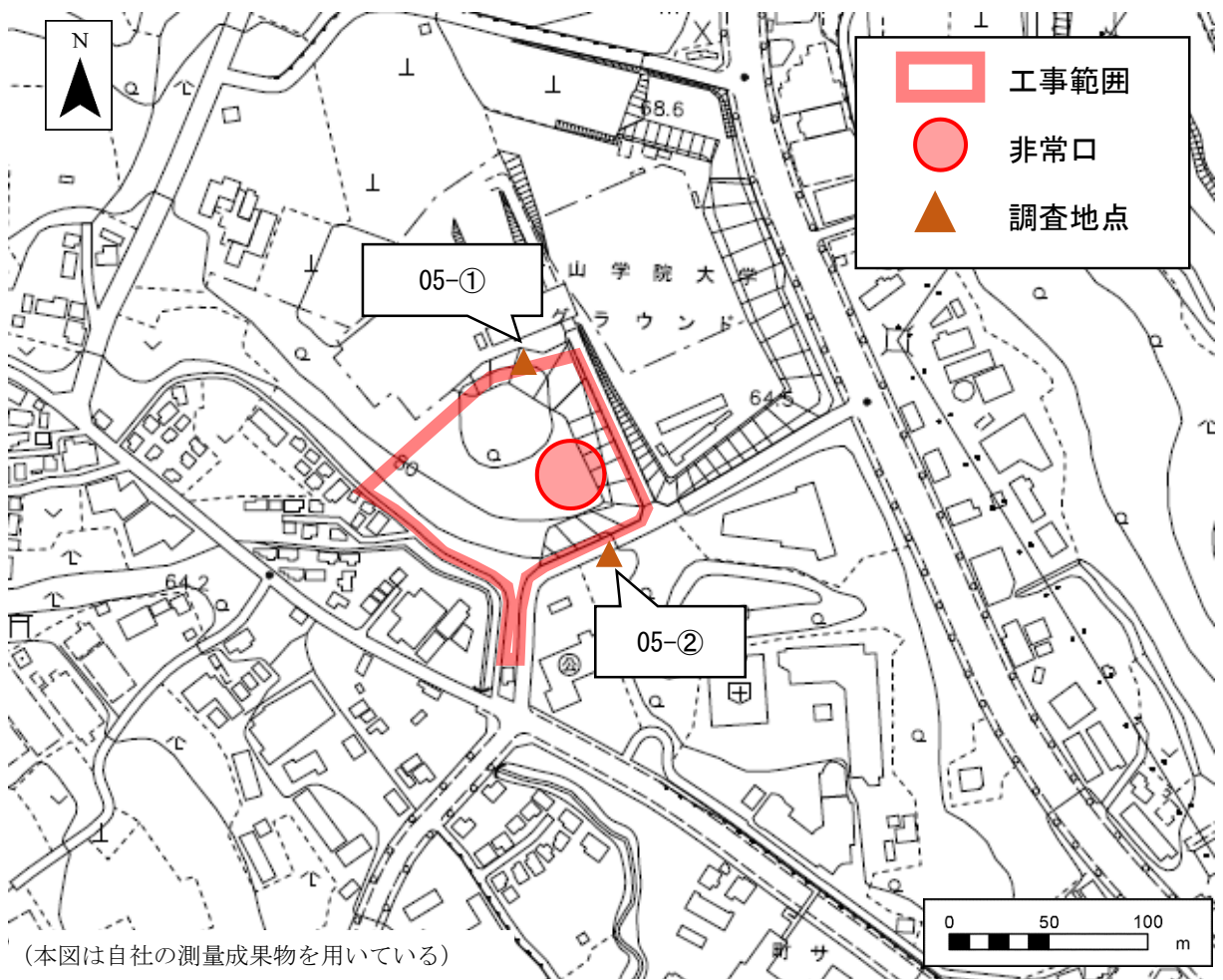
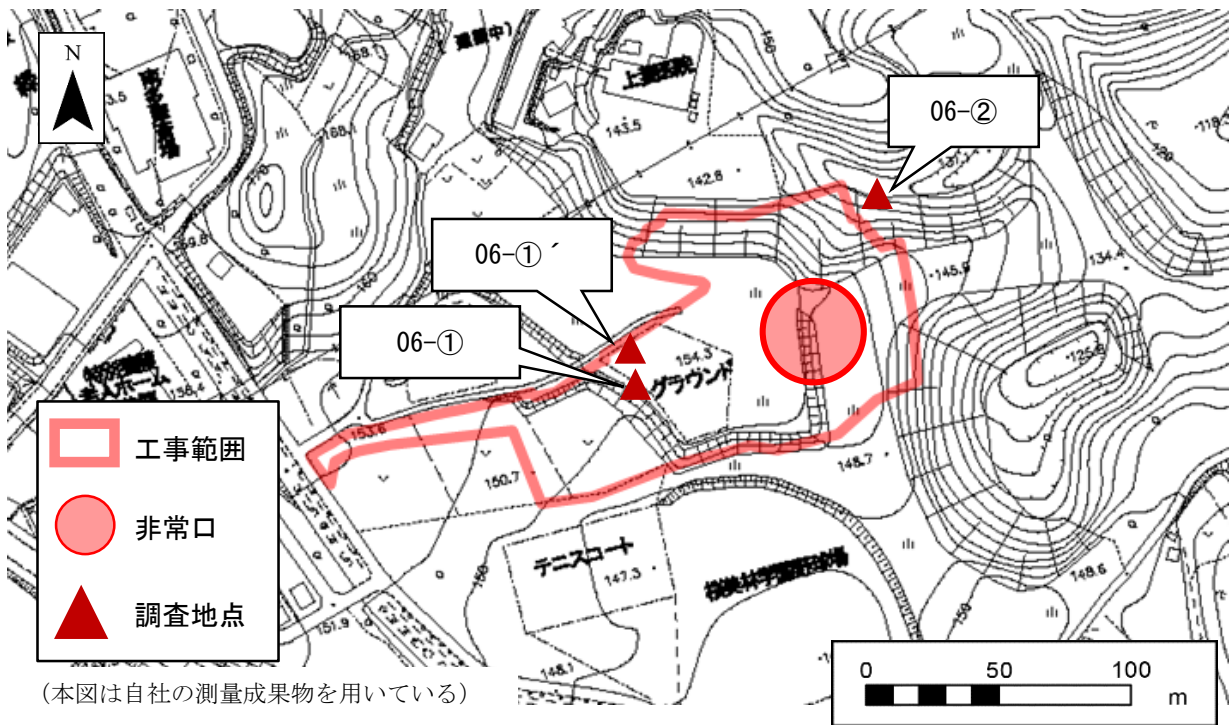


図 3-7-3-2(4) 調査地点図 (05 小野路)



注1 調査地点 06-①については、工事施工ヤードの造成に伴い、令和元年5月以降、測量標が支障したことから、工事施工ヤードの造成完了後、令和元年10月に調査地点 06-①へ測量標を再設置した。

図 3-7-3-2(5) 調査地点図 (06 上小山田)



### 3-7-4 調査期間

調査期間等を表 3-7-4-1 に示す。

表 3-7-4-1 調査期間

地点 番号	区市名	所在地	計画施設	実施時期 の種別	調査期間	調査時期
01	港区	港南	地下駅	地下工事中	平成 31 年 4 月 ～ 令和 2 年 3 月	平成 31 年 4 月 16 日 令和元年 5 月 13 日 令和元年 6 月 12 日 令和元年 7 月 8 日 令和元年 8 月 7 日 令和元年 9 月 5 日 令和元年 10 月 9 日 令和元年 11 月 14 日 令和元年 12 月 4 日 令和 2 年 1 月 10 日 令和 2 年 2 月 6 日 令和 2 年 3 月 4 日
02	品川区	北品川	非常口 (都市部)、 変電所	地下工事中	平成 31 年 4 月 ～ 令和 2 年 3 月	平成 31 年 4 月 8 日 令和元年 5 月 8 日 令和元年 6 月 8 日 令和元年 7 月 8 日 令和元年 8 月 8 日 令和元年 9 月 9 日 令和元年 10 月 8 日 令和元年 11 月 8 日 令和元年 12 月 9 日 令和 2 年 1 月 6 日 令和 2 年 2 月 3 日 令和 2 年 3 月 4 日
03	大田区	東雪谷	非常口 (都市部)	地下工事中	平成 31 年 4 月 ～ 令和 2 年 3 月	平成 31 年 4 月 24 日 令和元年 5 月 23 日 令和元年 6 月 26 日 令和元年 7 月 31 日 令和元年 8 月 30 日 令和元年 9 月 26 日 令和元年 10 月 23 日 令和元年 11 月 20 日 令和元年 12 月 24 日 令和 2 年 1 月 29 日 令和 2 年 2 月 27 日 令和 2 年 3 月 28 日



05	町田市	小野路町	非常口 (都市部)	地下工事中	平成31年4月 ～ 令和2年3月	平成31年4月5日 令和元年5月16日 令和元年6月24日 令和元年7月26日 令和元年8月22日 令和元年9月9日 令和元年10月15日 令和元年11月13日 令和元年12月11日 令和2年1月8日 令和2年2月12日 令和2年3月2日
06	町田市	上小山田町	非常口 (都市部)	地下工事中	平成31年4月 ～ 令和2年3月	平成31年4月22日 令和元年5月30日 令和元年6月27日 令和元年7月29日 令和元年8月28日 令和元年9月25日 令和元年10月25日 令和元年11月26日 令和元年12月25日 令和2年1月30日 令和2年2月28日 令和2年3月31日

注1 地点01については、測定箇所により調査日が異なるため、代表地点として01-①の調査時期を示した。

### 3-7-5 調査結果

調査結果を、図 3-7-5-1 に示す。T.P. は東京湾平均海面からの高さを示す。

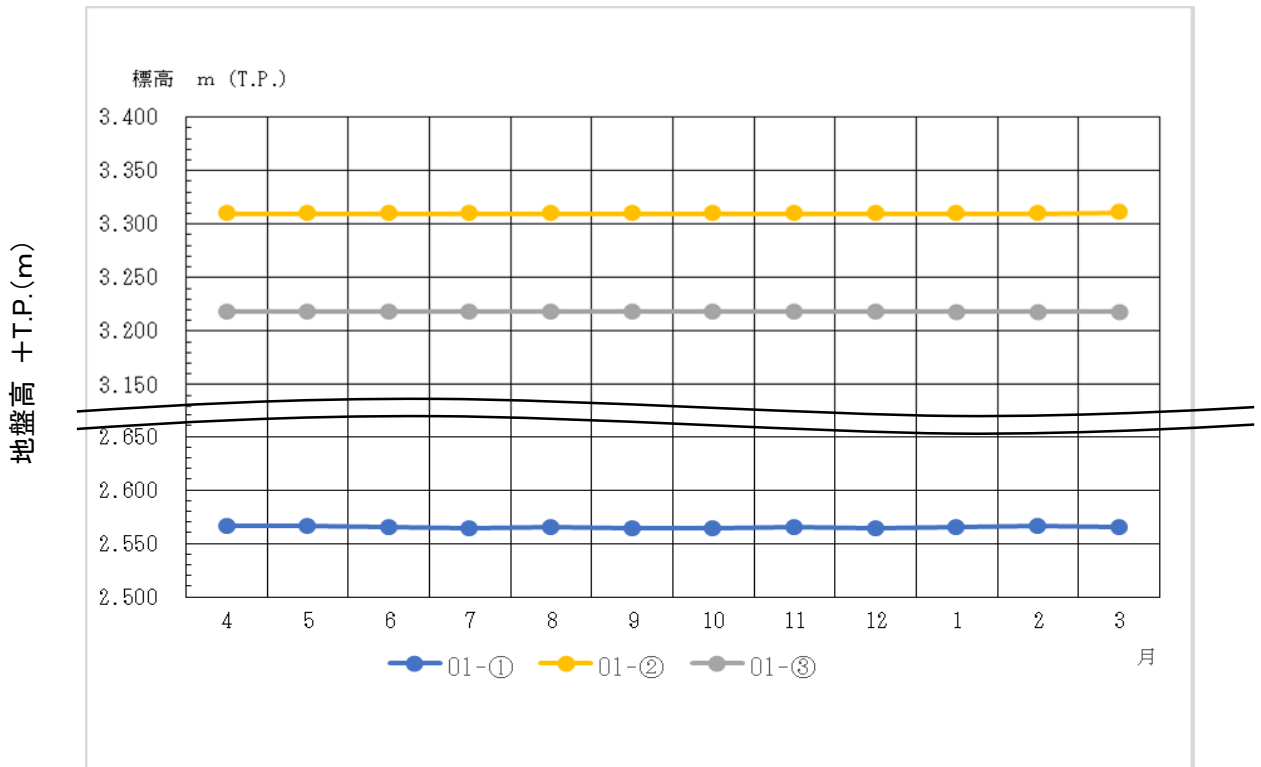
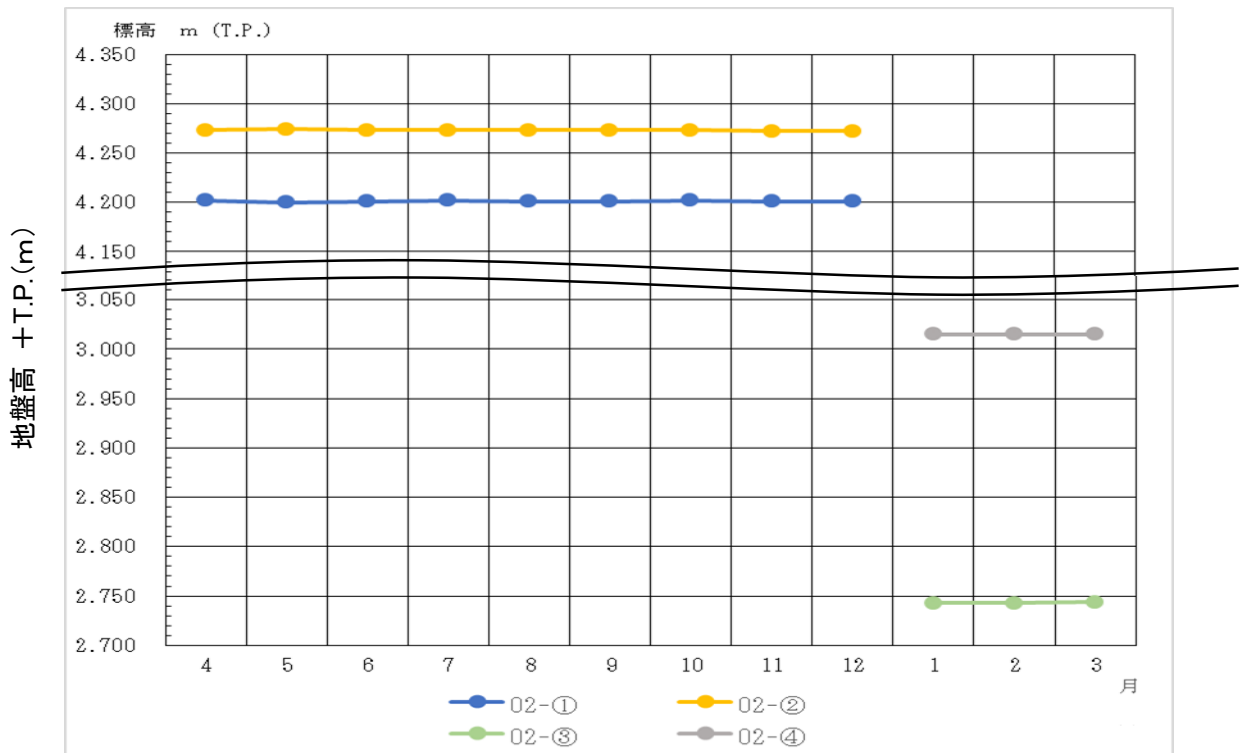


図 3-7-5-1 (1) 調査結果 (01 品川駅)



注1 調査地点 02-①、02-②については、工事施工ヤードの整備に伴い、令和2年1月に調査地点 02-③、02-④へ測量標の移設を実施した。

図 3-7-5-1 (2) 調査結果 (02 北品川)

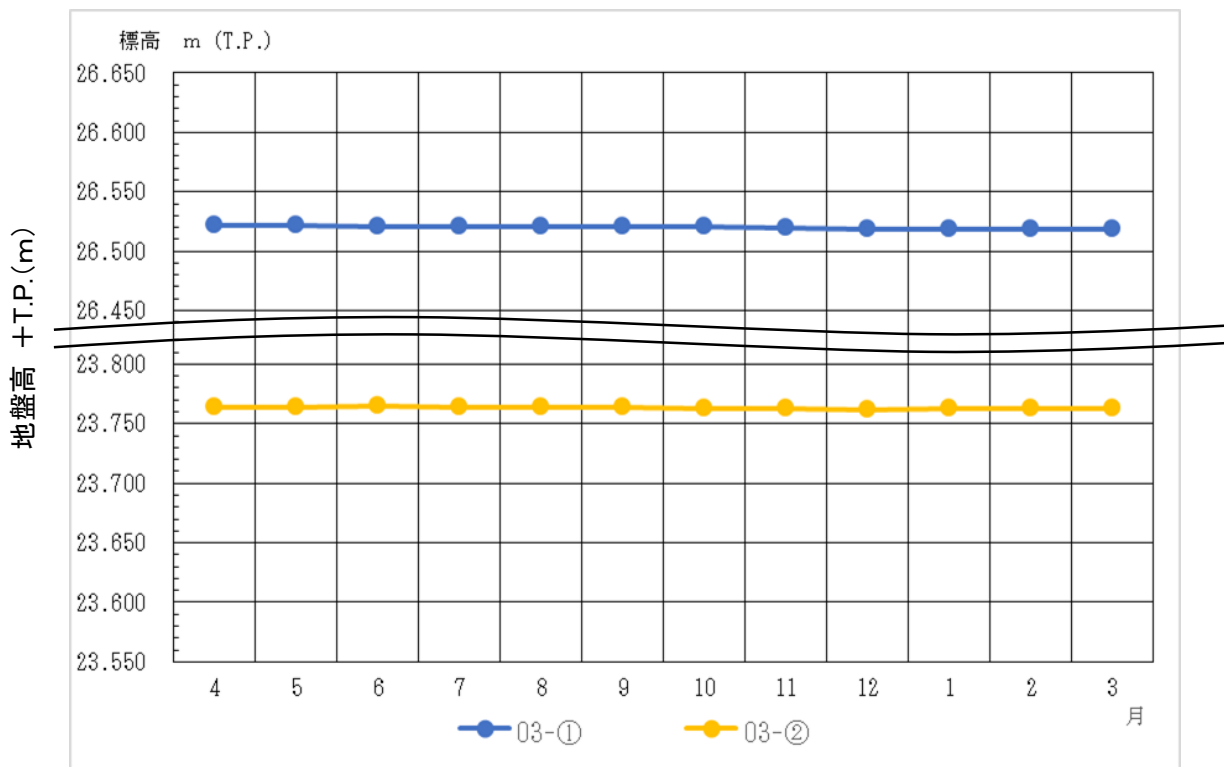


圖 3-7-5-1 (3) 調查結果 (03 東雪谷)

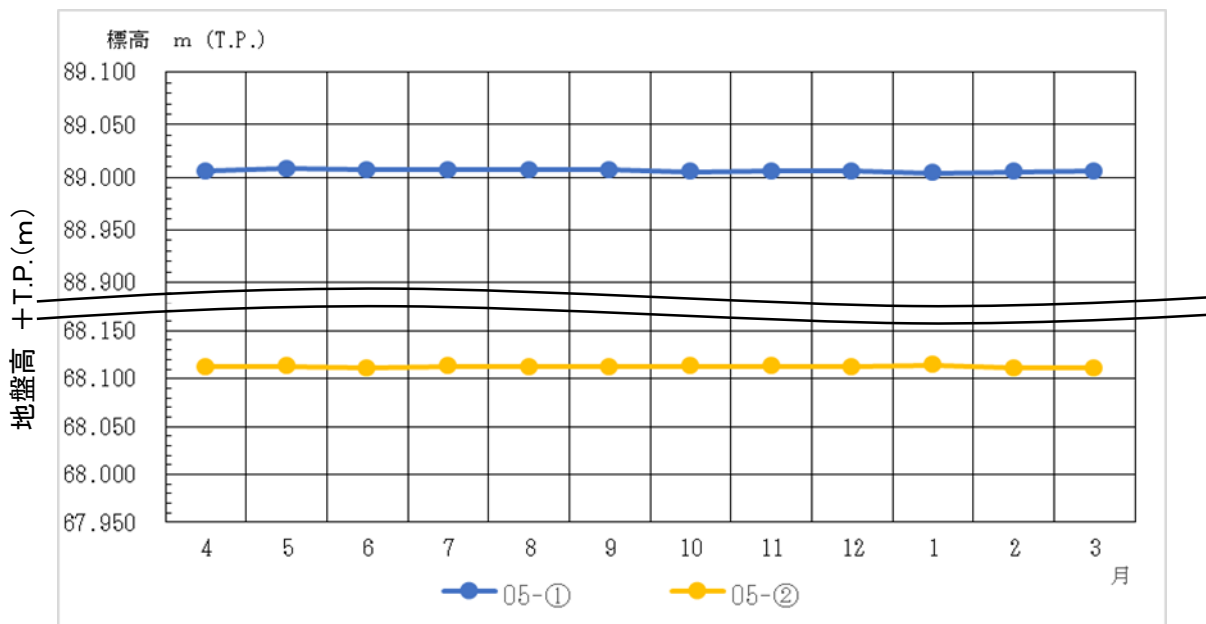
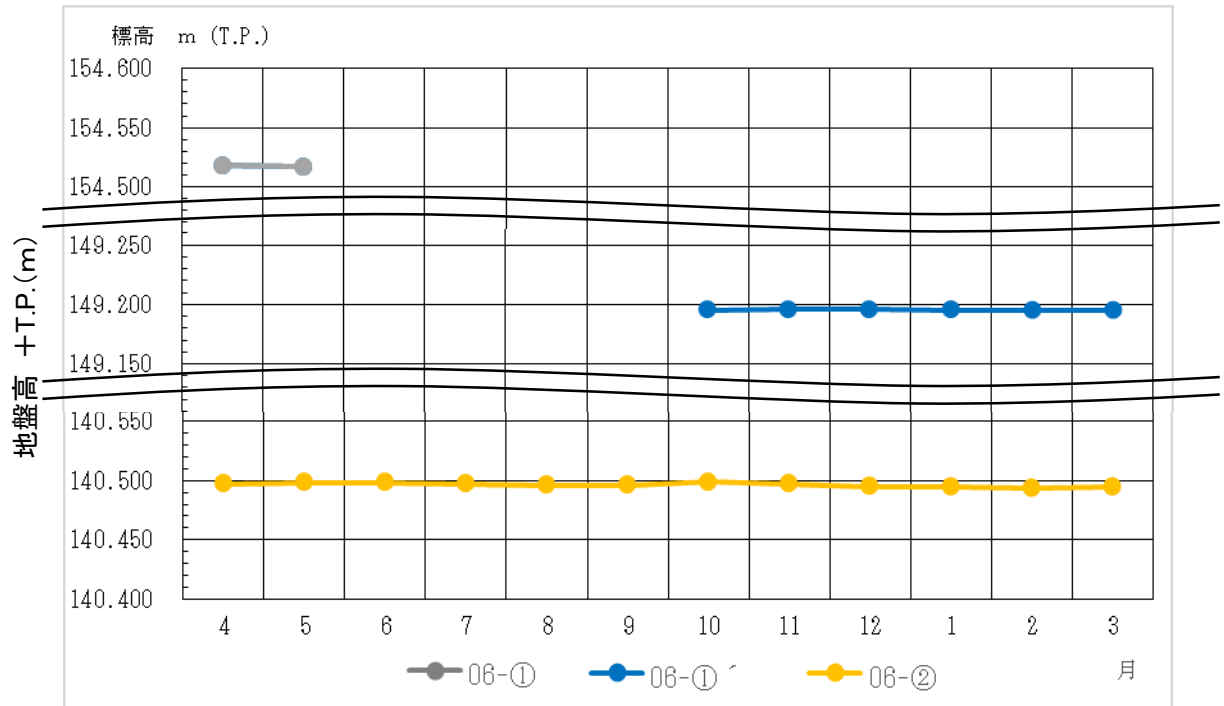


圖 3-7-5-1 (4) 調查結果 (05 小野路)



注1 調査地点 06-①については、工事施工ヤードの造成に伴い、令和元年 5 月以降、測量標が支障したことから、工事施工ヤードの造成完了後、令和元年 10 月に調査地点 06-①' へ測量標を再設置した。

図 3-7-5-1 (5) 調査結果 (06 上小山田)



### 3-8 土壌汚染

土壌汚染について、工事中のモニタリングを実施した。

#### 3-8-1 調査項目

調査項目は、土壌汚染の状況（自然由来の重金属等（カドミウム、六価クロム、水銀、セレン、鉛、ヒ素、ふっ素、ほう素））とした。

なお、酸性化可能性については、令和元年度は調査を実施していない。

#### 3-8-2 調査方法

調査方法は、表 3-8-2-1 に示すとおりである。

表 3-8-2-1 調査方法

調査項目	地点番号	調査方法
土壌溶出量調査	01、 <u>02</u> 、05、06	土壌溶出量調査に係る測定方法を定める件 (平成 15 年環境省告示第 18 号)
	<u>02</u>	<u>海洋汚染及び海上災害の防止に関する法律施行令第五条第一項に規定する埋立場所等に排出しようとする廃棄物に含まれる金属等の検定方法</u> (平成 12 年環境庁告示第 78 号)
土壌含有量調査	<u>02</u>	<u>底質調査方法</u> (平成 24 年環水大水発第 120725002 号)
	05、06	土壌含有量調査に係る測定方法を定める件 (平成 15 年環境省告示第 19 号)

#### 3-8-3 調査地点

調査地点は、表 3-8-3-1 及び図 3-8-3-1 に示すとおりである。

表 3-8-3-1 調査地点

地点番号	区市名	所在地	計画施設
01	港区	港南	地下駅
<u>02</u>	<u>品川区</u>	<u>北品川</u>	<u>非常口（都市部）、 変電所</u>
05	町田市	小野路町	非常口（都市部）
06		上小山田町	非常口（都市部）

注：下線部を追記しました。（令和 3 年 6 月）

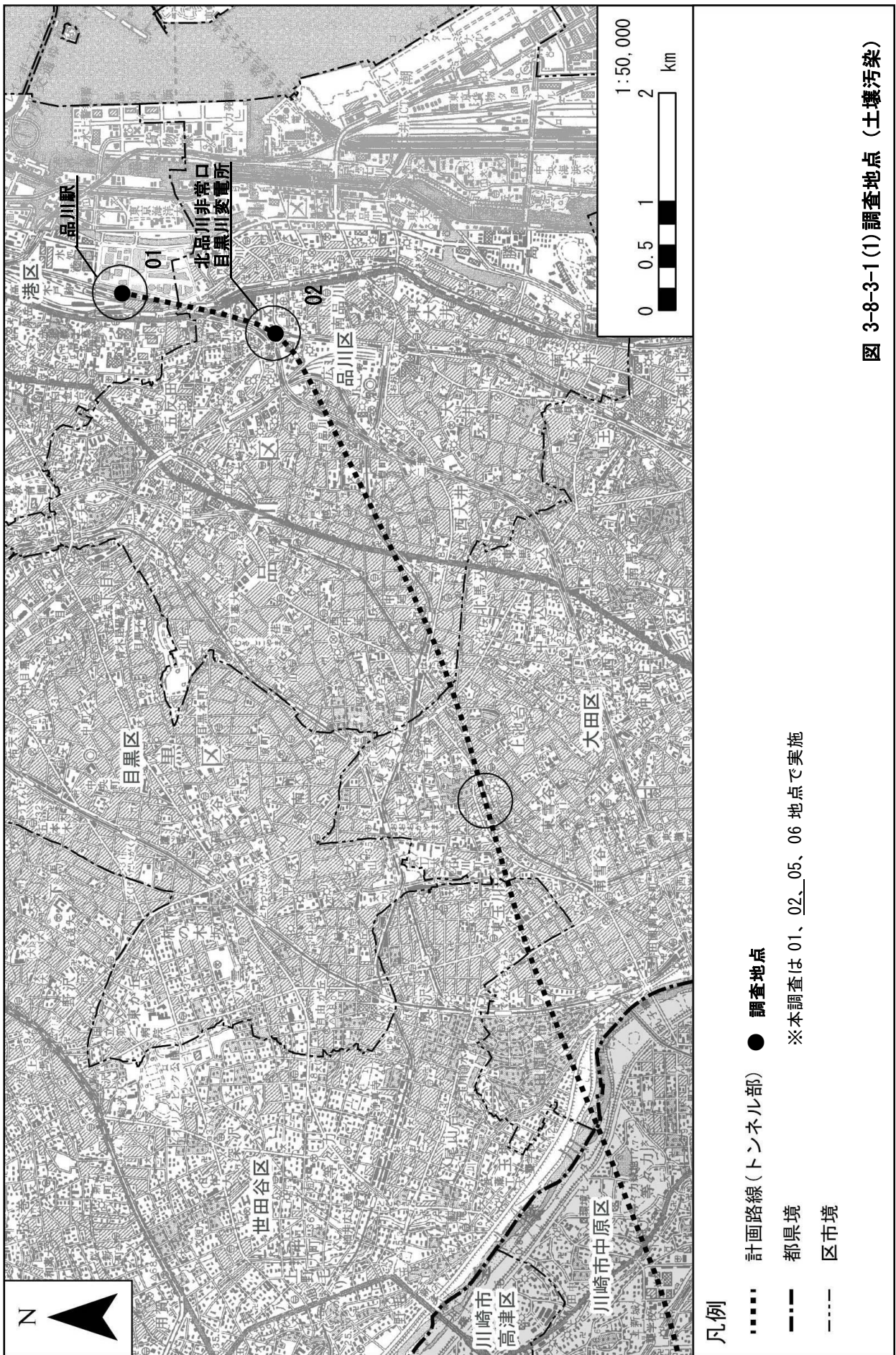


図 3-8-3-1(1)調査地点 (土壌汚染)

注：下線部を追記しました。(令和3年6月)



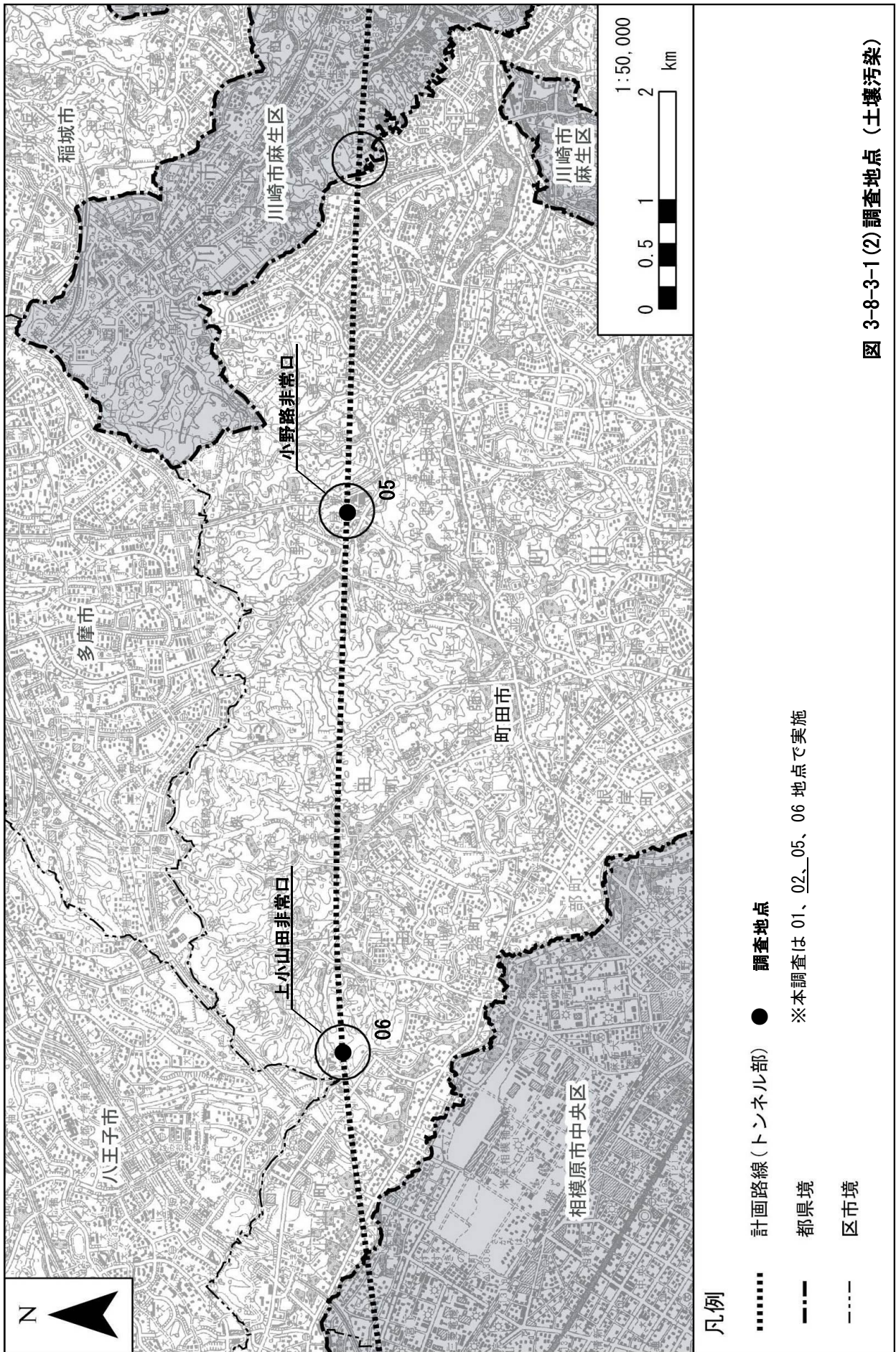


図 3-8-3-1 (2) 調査地点 (土壌汚染)

注：下線部を追記しました。(令和3年6月)

### 3-8-4 調査期間

調査期間は表 3-8-4-1 に示すとおりである。

表 3-8-4-1 調査期間

地点番号	調査項目	調査期間 <sup>注1</sup>
01	土壌溶出量試験	令和元年 6 月 6 日
02	土壌溶出量試験 土壌含有量試験	平成 31 年 1 月 15 日、2 月 12 日 令和元年 11 月 11 日
05	土壌溶出量試験 土壌含有量試験	平成 30 年 8 月 22 日、8 月 23 日、8 月 24 日、8 月 25 日
06	土壌溶出量試験 土壌含有量試験	平成 31 年 4 月 11 日、4 月 17 日 令和元年 5 月 20 日、6 月 18 日、8 月 16 日、10 月 7 日、11 月 22 日

注 1 地点 01、06 においては掘削の進捗に合わせ土壌を採取し、地点 02、05 においては掘削に先立って、ボーリングにより土壌を採取した。

### 3-8-5 調査結果

調査結果は、土壌溶出量調査は表 3-8-5-1、土壌含有量調査は表 3-8-5-2 に示すとおりである。

地点 01、02、05、06 においては、全ての調査項目で受け入れ先基準に適合していた。

表 3-8-5-1(1)  
重金属等の受け入れ先基準による溶出量試験結果（月別最大値）（地点 01）

調査時期	カドミウム (mg/L)	六価クロム (mg/L)	水銀 (mg/L)	セレン (mg/L)	鉛 (mg/L)	ヒ素 (mg/L)	ふっ素 (mg/L)	ほう素 (mg/L)
令和元年 6 月	<0.001	<0.02	<0.0005	<0.002	<0.005	0.002	0.2	<0.1
受け入れ先基準	0.01	0.05	0.0005	0.01	0.01	0.01	0.8	1

注：「<」は未満を示す。

表 3-8-5-1(2)  
重金属等の受け入れ先基準による溶出量試験結果（月別最大値）①（地点 02）

調査時期	カドミウム (mg/L)	六価クロム (mg/L)	水銀 (mg/L)	セレン (mg/L)	鉛 (mg/L)	ヒ素 (mg/L)	ふっ素 (mg/L)	ほう素 (mg/L)
平成 31 年 1 月	<0.001	<0.005	<0.0005	0.003	0.03	0.04	3.1	0.6
平成 31 年 2 月	<0.001	<0.005	<0.0005	0.001	0.009	0.072	2.5	0.5
受け入れ先基準	0.1	0.5	0.005	0.1	0.1	0.1	15	1

注：「<」は未満を示す。

注：下線部を追記しました。（令和 3 年 6 月）



**表 3-8-5-1(3)**  
**重金属等の受け入れ先基準による溶出量試験結果（月別最大値）②（地点 02）**

調査時期	カドミウム (mg/L)	六価クロム (mg/L)	水銀 (mg/L)	セレン (mg/L)	鉛 (mg/L)	ヒ素 (mg/L)	ふっ素 (mg/L)	ほう素 (mg/L)
令和 元年 11 月	<0.001	<0.005	<0.0005	<0.001	<0.005	0.004	0.2	<0.2
受け入れ先基準	0.01	0.05	0.0005	0.01	0.01	0.01	0.8	1

注：「<」は未満を示す。

**表 3-8-5-1(4)**  
**重金属等の受け入れ先基準による溶出量試験結果（月別最大値）（地点 05）**

調査時期	カドミウム (mg/L)	六価クロム (mg/L)	水銀 (mg/L)	セレン (mg/L)	鉛 (mg/L)	ヒ素 (mg/L)	ふっ素 (mg/L)	ほう素 (mg/L)
平成 30 年 8 月	<0.001	<0.005	<0.0005	<0.001	0.007	0.005	<0.08	<0.1
受け入れ先基準	0.01	0.05	0.0005	0.01	0.01	0.01	0.8	1

注：「<」は未満を示す。

**表 3-8-5-1(5)**  
**重金属等の受け入れ先基準による溶出量試験結果（月別最大値）（地点 06）**

調査時期	カドミウム (mg/L)	六価クロム (mg/L)	水銀 (mg/L)	セレン (mg/L)	鉛 (mg/L)	ヒ素 (mg/L)	ふっ素 (mg/L)	ほう素 (mg/L)
平成 31 年 4 月	<0.001	<0.02	<0.0005	<0.002	<0.005	<0.002	0.1	<0.1
令和 元年 5 月	<0.001	<0.02	<0.0005	<0.002	<0.005	<0.002	0.2	<0.1
令和 元年 6 月	<0.001	<0.02	<0.0005	<0.002	<0.005	<0.002	0.3	<0.1
令和 元年 8 月	<0.001	<0.02	<0.0005	<0.002	<0.005	<0.002	0.3	<0.1
令和 元年 10 月	<0.001	<0.005	<0.0005	0.004	<0.001	<0.001	0.11	<0.1
令和 元年 11 月	<0.001	<0.005	<0.0005	<0.001	<0.001	<0.001	0.12	<0.1
受け入れ先基準	0.01	0.05	0.0005	0.01	0.01	0.01	0.8	1

注：「<」は未満を示す。

**表 3-8-5-2(1)**  
**重金属等の受け入れ先基準による含有量試験結果（月別最大値）（地点 02）**

調査時期	水銀 (mg/kg)
平成 31 年 1 月	0.7
平成 31 年 2 月	0.08
受け入れ先基準	25

注：下線部を追記しました。（令和 3 年 6 月）

**表 3-8-5-2(2)**  
**重金属等の受け入れ先基準による含有量試験結果（月別最大値）（地点 05）**

調査時期	カドミウム (mg/kg)	六価クロム (mg/kg)	水銀 (mg/kg)	セレン (mg/kg)	鉛 (mg/kg)	ヒ素 (mg/kg)	ふっ素 (mg/kg)	ほう素 (mg/kg)
平成 30 年 8 月	<15	<25	<1.5	<15	<15	<15	<400	<400
受け入れ先基準	150	250	15	150	150	150	4000	4000

注：「<」は未満を示す。

**表 3-8-5-2(3)**  
**重金属等の受け入れ先基準による含有量試験結果（月別最大値）（地点 06）**

調査時期	カドミウム (mg/kg)	六価クロム (mg/kg)	水銀 (mg/kg)	セレン (mg/kg)	鉛 (mg/kg)	ヒ素 (mg/kg)	ふっ素 (mg/kg)	ほう素 (mg/kg)
平成 31 年 4 月	<5	<5	0.03	<5	6	<5	<100	<5
令和 元年 5 月	<5	<5	<0.02	<5	5	<5	<100	<5
令和 元年 6 月	<5	<5	0.03	<5	12	<5	<100	<5
令和 元年 8 月	<5	<5	0.02	<5	23	<5	<100	<5
令和 元年 10 月	<15	<25	<1.5	<15	<15	<15	<100	<100
令和 元年 11 月	<15	<25	<1.5	<15	<15	<15	<100	<100
受け入れ先基準	150	250	15	150	150	150	4000	4000

注：「<」は未満を示す。

## 4 環境保全措置の実施状況

令和元年度においては、以下の通り環境保全措置を実施した。

### 4-1 工事の実施、資材及び機械の運搬に用いる車両の運行による影響を低減させるための環境保全措置

#### 4-1-1 品川駅

環境保全措置の実施状況を、表 4-1-1-1 及び写真 4-1-1-1 から写真 4-1-1-15 に示す。なお、本工区の令和元年度の工事については、地中連続壁工及び工事桁架設工等を実施したため、当該工事に関わる報告とする。

表 4-1-1-1(1) 令和元年度の環境保全措置の実施状況

環境要素	環境保全措置	備考
・大気質（粉じん等） ・騒音	仮囲い・防音シート等の設置	写真4-1-1-1
・大気質（二酸化窒素、浮遊粒子状物質）	排出ガス対策型建設機械の採用	写真4-1-1-2
・大気質（二酸化窒素、浮遊粒子状物質、粉じん等） ・騒音 ・振動 ・温室効果ガス	工事規模に合わせた建設機械の設定	
・大気質（二酸化窒素、浮遊粒子状物質、粉じん等） ・騒音 ・振動	工事の平準化	
・騒音	低騒音型建設機械の採用	写真4-1-1-3
・大気質（二酸化窒素、浮遊粒子状物質） ・騒音 ・振動	建設機械の使用時における配慮	
・大気質（二酸化窒素、浮遊粒子状物質） ・騒音 ・振動 ・温室効果ガス	建設機械の点検及び整備による性能維持	写真4-1-1-4
・大気質（粉じん等）	工事現場の清掃、散水	写真4-1-1-5

表 4-1-1-1 (2) 令和元年度の環境保全措置の実施状況

環境要素	環境保全措置	備考
<ul style="list-style-type: none"> <li>・大気質（二酸化窒素、浮遊粒子状物質）</li> <li>・騒音</li> <li>・振動</li> <li>・温室効果ガス</li> </ul>	工事従事者への講習・指導	写真4-1-1-6
<ul style="list-style-type: none"> <li>・水質（水の濁り、水の汚れ）</li> <li>・水資源</li> <li>・土壌汚染</li> </ul>	工事排水の適切な処理	写真4-1-1-7
<ul style="list-style-type: none"> <li>・水質（水の濁り、水の汚れ）</li> <li>・水資源</li> </ul>	下水道への排水	
<ul style="list-style-type: none"> <li>・地下水（地下水の水質、地下水の水位）</li> <li>・水資源</li> <li>・地盤沈下</li> </ul>	止水性の高い山留め工法等の採用	
<ul style="list-style-type: none"> <li>・地下水（地下水の水質、地下水の水位）</li> <li>・土壌汚染</li> </ul>	ヤード内で一時的に存置する発生土の適切な管理	写真4-1-1-8
<ul style="list-style-type: none"> <li>・水質（水の濁り、水の汚れ）</li> <li>・水資源</li> </ul>	工事排水の監視	
<ul style="list-style-type: none"> <li>・水質（水の濁り、水の汚れ）</li> <li>・水資源</li> </ul>	処理設備の点検・整備による性能維持	
<ul style="list-style-type: none"> <li>・地下水（地下水の水質、地下水の水位）</li> <li>・水資源</li> <li>・土壌汚染</li> </ul>	薬液注入工法における指針の順守	
<ul style="list-style-type: none"> <li>・地下水（地下水の水質、地下水の水位）</li> <li>・水資源</li> <li>・地盤沈下</li> </ul>	地下水の継続的な監視	写真4-1-1-9
<ul style="list-style-type: none"> <li>・地盤沈下</li> </ul>	地質の状況等に応じた山留め工法等の採用	
<ul style="list-style-type: none"> <li>・地盤沈下</li> </ul>	山留め材及び周辺地盤の計測管理	写真4-1-1-10
<ul style="list-style-type: none"> <li>・土壌汚染</li> </ul>	有害物質の有無の確認と汚染土壌の適切な処理	



表 4-1-1-1 (3) 令和元年度の環境保全措置の実施状況

環境要素	環境保全措置	備考
・ 土壌汚染	発生土を有効利用する事業者への土壌汚染に関する情報提供の徹底	
・ 廃棄物等	建設汚泥の脱水処理	写真4-1-1-11
・ 廃棄物等	建設発生土の再利用	
・ 温室効果ガス	低燃費車種の選定、積載の効率化、運搬計画の合理化による運搬距離の最適化	写真4-1-1-12
・ 廃棄物等 ・ 温室効果ガス	副産物の分別、再資源化	写真4-1-1-13
・ 廃棄物等	発生土を有効利用する事業者への情報提供	
・ 温室効果ガス	高負荷運転の抑制	
・ 大気質（二酸化窒素、浮遊粒子状物質） ・ 騒音 ・ 振動 ・ 温室効果ガス	資材及び機械の運搬に用いる車両の点検及び整備による性能維持	
・ 大気質（二酸化窒素、浮遊粒子状物質、粉じん等） ・ 騒音 ・ 振動	資材及び機械の運搬に用いる車両の運行計画の配慮	
・ 大気質（粉じん等）	荷台への防じんシート敷設及び散水	写真4-1-1-14
・ 大気質（粉じん等）	資材及び機械の運搬に用いる車両の出入口、周辺道路の清掃及び散水、タイヤの洗浄	写真4-1-1-15
・ 大気質（二酸化窒素、浮遊粒子状物質） ・ 騒音 ・ 振動	環境負荷低減を意識した運転の徹底	
・ 大気質（二酸化窒素、浮遊粒子状物質）	低公害型の工事用車両の選定	写真4-1-1-12



写真4-1-1-1 仮囲い・防音シート等の設置



写真4-1-1-2 排出ガス対策型建設機械の採用



写真4-1-1-3 低騒音型建設機械の採用



写真4-1-1-4 建設機械の点検及び整備による性能維持



写真4-1-1-5 工事現場の清掃、散水



写真4-1-1-6 工事従事者への講習・指導





写真4-1-1-7 工事排水の適切な処理



写真4-1-1-8 ヤード内で一時的に存置する発生土の適切な管理




写真4-1-1-9 地下水の継続的な監視



写真4-1-1-10 山留め材及び周辺地盤の計測管理



写真4-1-1-11 建設汚泥の脱水処理



写真4-1-1-12 低燃費車種の選定、積載の効率化、運搬計画の合理化による運搬距離の最適化、低公害型の工事事用車両の選定



写真4-1-1-13 副産物の分別、再資源化



写真4-1-1-14 荷台への防じんシート敷設及び散水



写真4-1-1-15 資材及び機械の運搬に用いる車両の出入口、周辺道路の清掃及び散水、タイヤの洗浄



#### 4-1-2 北品川非常口、目黒川変電所

環境保全措置の実施状況を、表 4-1-2-1 及び写真 4-1-2-1 から写真 4-1-2-12 に示す。なお、本工区の令和元年度の工事については、躯体構築工、構真柱構築工及び上床版構築工等を実施したため、当該工事に関わる報告とする。

表 4-1-2-1(1) 令和元年度の環境保全措置の実施状況

環境要素	環境保全措置	備考
<ul style="list-style-type: none"> <li>・大気質（粉じん等）</li> <li>・騒音</li> </ul>	仮囲い・防音シート等の設置	写真4-1-2-1
<ul style="list-style-type: none"> <li>・大気質（二酸化窒素、浮遊粒子状物質）</li> </ul>	排出ガス対策型建設機械の採用	写真4-1-2-2
<ul style="list-style-type: none"> <li>・大気質（二酸化窒素、浮遊粒子状物質、粉じん等）</li> <li>・騒音</li> <li>・振動</li> <li>・温室効果ガス</li> </ul>	工事規模に合わせた建設機械の設定	
<ul style="list-style-type: none"> <li>・大気質（二酸化窒素、浮遊粒子状物質、粉じん等）</li> <li>・騒音</li> <li>・振動</li> </ul>	工事の平準化	
<ul style="list-style-type: none"> <li>・騒音</li> </ul>	低騒音型建設機械の採用	写真4-1-2-2
<ul style="list-style-type: none"> <li>・大気質（二酸化窒素、浮遊粒子状物質等）</li> <li>・騒音</li> <li>・振動</li> </ul>	建設機械の使用時における配慮	
<ul style="list-style-type: none"> <li>・大気質（二酸化窒素、浮遊粒子状物質）</li> <li>・騒音</li> <li>・振動</li> <li>・温室効果ガス</li> </ul>	建設機械の点検及び整備による性能維持	写真4-1-2-3
<ul style="list-style-type: none"> <li>・大気質（粉じん等）</li> </ul>	工事現場の清掃、散水	写真4-1-2-4
<ul style="list-style-type: none"> <li>・大気質（二酸化窒素、浮遊粒子状物質等）</li> <li>・騒音</li> <li>・振動</li> <li>・温室効果ガス</li> </ul>	工事従事者への講習・指導	写真4-1-2-5

表 4-1-2-1 (2) 令和元年度の環境保全措置の実施状況

環境要素	環境保全措置	備考
<ul style="list-style-type: none"> <li>・水質（水の濁り、水の汚れ）</li> <li>・水資源</li> <li>・土壌汚染</li> </ul>	工事排水の適切な処理	写真4-1-2-6
<ul style="list-style-type: none"> <li>・水質（水の濁り、水の汚れ）</li> <li>・水資源</li> </ul>	下水道への排水	
<ul style="list-style-type: none"> <li>・地下水（地下水の水質、地下水の水位）</li> <li>・水資源</li> <li>・地盤沈下</li> </ul>	止水性の高い山留め工法等の採用	
<ul style="list-style-type: none"> <li>・水質（水の濁り、水の汚れ）</li> <li>・水資源</li> </ul>	工事排水の監視	
<ul style="list-style-type: none"> <li>・水質（水の濁り、水の汚れ）</li> <li>・水資源</li> </ul>	処理設備の点検・整備による性能維持	
<ul style="list-style-type: none"> <li>・地下水（地下水の水質、地下水の水位）</li> <li>・水資源</li> <li>・地盤沈下</li> </ul>	地下水の継続的な監視	写真4-1-2-7
<ul style="list-style-type: none"> <li>・地盤沈下</li> </ul>	地質の状況等に応じた山留め工法等の採用	
<ul style="list-style-type: none"> <li>・地盤沈下</li> </ul>	山留め材及び周辺地盤の計測管理	写真4-1-2-8
<ul style="list-style-type: none"> <li>・土壌汚染</li> </ul>	有害物質の有無の確認と汚染土壌の適切な処理	
<ul style="list-style-type: none"> <li>・土壌汚染</li> </ul>	発生土に含まれる重金属等の定期的な調査	
<ul style="list-style-type: none"> <li>・土壌汚染</li> </ul>	発生土を有効利用する事業者への土壌汚染に関する情報提供の徹底	
<ul style="list-style-type: none"> <li>・廃棄物等</li> </ul>	建設発生土の再利用	
<ul style="list-style-type: none"> <li>・温室効果ガス</li> </ul>	低燃費車種の選定、積載の効率化、運搬計画の合理化による運搬距離の最適化	写真4-1-2-9
<ul style="list-style-type: none"> <li>・廃棄物等</li> <li>・温室効果ガス</li> </ul>	副産物の分別、再資源化	写真4-1-2-10
<ul style="list-style-type: none"> <li>・廃棄物等</li> </ul>	発生土を有効利用する事業者への情報提供	
<ul style="list-style-type: none"> <li>・温室効果ガス</li> </ul>	高負荷運転の抑制	

表 4-1-2-1 (3) 令和元年度の環境保全措置の実施状況

環境要素	環境保全措置	備考
<ul style="list-style-type: none"> <li>・大気質（二酸化窒素、浮遊粒子状物質）</li> <li>・騒音</li> <li>・振動</li> <li>・温室効果ガス</li> </ul>	資材及び機械の運搬に用いる車両の点検及び整備による性能維持	
<ul style="list-style-type: none"> <li>・大気質（二酸化窒素、浮遊粒子状物質、粉じん等）</li> <li>・騒音</li> <li>・振動</li> </ul>	資材及び機械の運搬に用いる車両の運行計画の配慮	
<ul style="list-style-type: none"> <li>・大気質（粉じん等）</li> </ul>	荷台への防じんシート敷設及び散水	写真4-1-2-11
<ul style="list-style-type: none"> <li>・大気質（粉じん等）</li> </ul>	資材及び機械の運搬に用いる車両の出入口、周辺道路の清掃及び散水、タイヤの洗浄	写真4-1-2-12
<ul style="list-style-type: none"> <li>・大気質（二酸化窒素、浮遊粒子状物質）</li> <li>・騒音</li> <li>・振動</li> </ul>	環境負荷低減を意識した運転の徹底	
<ul style="list-style-type: none"> <li>・大気質（二酸化窒素、浮遊粒子状物質）</li> </ul>	低公害型の工事用車両の選定	写真4-1-2-9



写真4-1-2-1 仮囲い・防音シート等の設置



写真4-1-2-2 排出ガス対策型建設機械の採用、低騒音型建設機械の採用



写真4-1-2-3 建設機械の点検及び整備による性能維持



写真4-1-2-4 工事現場の清掃、散水




写真4-1-2-5 工事従事者への講習・指導



写真4-1-2-6 工事排水の適切な処理





写真4-1-2-7 地下水の継続的な監視



写真4-1-2-8 山留め材及び周辺地盤の計測管理



写真4-1-2-9 低燃費車種の選定、積載の効率化、運搬計画の合理化による運搬距離の最適化、低公害型の工事中車両の選定



写真4-1-2-10 副産物の分別、再資源化



写真4-1-2-11 荷台への防じんシート敷設及び散水



写真4-1-2-12 資材及び機械の運搬に用いる車両の出入口、周辺道路の清掃及び散水、タイヤの洗浄

### 4-1-3 東雪谷非常口

環境保全措置の実施状況を、表 4-1-3-1 及び写真 4-1-3-1 から写真 4-1-3-14 に示す。なお、本工区の令和元年度の工事については、地中連続壁工及び地下設備棟土留壁工等を実施したため、当該工事に関わる報告とする。

表 4-1-3-1(1) 令和元年度の環境保全措置の実施状況

環境要素	環境保全措置	備考
<ul style="list-style-type: none"> <li>・大気質（粉じん等）</li> <li>・騒音</li> </ul>	仮囲い・防音シート等の設置	写真4-1-3-1
<ul style="list-style-type: none"> <li>・大気質（二酸化窒素、浮遊粒子状物質）</li> </ul>	排出ガス対策型建設機械の採用	写真4-1-3-2
<ul style="list-style-type: none"> <li>・大気質（二酸化窒素、浮遊粒子状物質、粉じん等）</li> <li>・騒音</li> <li>・振動</li> <li>・温室効果ガス</li> </ul>	工事規模に合わせた建設機械の設定	
<ul style="list-style-type: none"> <li>・大気質（二酸化窒素、浮遊粒子状物質、粉じん等）</li> <li>・騒音</li> <li>・振動</li> </ul>	工事の平準化	
<ul style="list-style-type: none"> <li>・騒音</li> </ul>	低騒音型建設機械の採用	写真4-1-3-2
<ul style="list-style-type: none"> <li>・大気質（二酸化窒素、浮遊粒子状物質）</li> <li>・騒音</li> <li>・振動</li> </ul>	建設機械の使用時における配慮	
<ul style="list-style-type: none"> <li>・大気質（二酸化窒素、浮遊粒子状物質）</li> <li>・騒音</li> <li>・振動</li> <li>・温室効果ガス</li> </ul>	建設機械の点検及び整備による性能維持	写真4-1-3-3
<ul style="list-style-type: none"> <li>・大気質（粉じん等）</li> </ul>	工事現場の清掃、散水	写真4-1-3-4
<ul style="list-style-type: none"> <li>・大気質（二酸化窒素、浮遊粒子状物質）</li> <li>・騒音</li> <li>・振動</li> <li>・温室効果ガス</li> </ul>	工事従事者への講習・指導	写真4-1-3-5

表 4-1-3-1(2) 令和元年度の環境保全措置の実施状況

環境要素	環境保全措置	備考
<ul style="list-style-type: none"> <li>・水質（水の濁り、水の汚れ）</li> <li>・水資源</li> <li>・土壌汚染</li> </ul>	工事排水の適切な処理	
<ul style="list-style-type: none"> <li>・水質（水の濁り、水の汚れ）</li> <li>・水資源</li> </ul>	下水道への排水	
<ul style="list-style-type: none"> <li>・水質（水の濁り、水の汚れ）</li> <li>・水資源</li> </ul>	工事排水の監視	
<ul style="list-style-type: none"> <li>・水質（水の濁り、水の汚れ）</li> <li>・水資源</li> </ul>	処理設備の点検・整備による性能維持	
<ul style="list-style-type: none"> <li>・地下水（地下水の水質、地下水の水位）</li> <li>・水資源</li> <li>・地盤沈下</li> </ul>	止水性の高い山留め工法等の採用	
<ul style="list-style-type: none"> <li>・地下水（地下水の水質、地下水の水位）</li> <li>・水資源</li> <li>・地盤沈下</li> </ul>	地下水の継続的な監視	写真4-1-3-6
<ul style="list-style-type: none"> <li>・地盤沈下</li> </ul>	地質の状況等に応じた山留め工法等の採用	写真4-1-3-7
<ul style="list-style-type: none"> <li>・地盤沈下</li> </ul>	山留め材及び周辺地盤の計測管理	写真4-1-3-8
<ul style="list-style-type: none"> <li>・土壌汚染</li> </ul>	発生土に含まれる重金属等の定期的な調査	
<ul style="list-style-type: none"> <li>・温室効果ガス</li> </ul>	低燃費車種の選定、積載の効率化、運搬計画の合理化による運搬距離の最適化	写真4-1-3-9
<ul style="list-style-type: none"> <li>・廃棄物等</li> </ul>	建設汚泥の脱水処理	
<ul style="list-style-type: none"> <li>・廃棄物等</li> <li>・温室効果ガス</li> </ul>	副産物の分別、再資源化	写真4-1-3-10
<ul style="list-style-type: none"> <li>・温室効果ガス</li> </ul>	高負荷運転の抑制	
<ul style="list-style-type: none"> <li>・大気質（二酸化窒素、浮遊粒子状物質）</li> <li>・騒音</li> <li>・振動</li> <li>・温室効果ガス</li> </ul>	資材及び機械の運搬に用いる車両の点検及び整備による性能維持	写真4-1-3-11

表 4-1-3-1 (3) 令和元年度の環境保全措置の実施状況

環境要素	環境保全措置	備考
<ul style="list-style-type: none"> <li>・大気質（二酸化窒素、浮遊粒子状物質、粉じん等）</li> <li>・騒音</li> <li>・振動</li> </ul>	資材及び機械の運搬に用いる車両の運行計画の配慮	
<ul style="list-style-type: none"> <li>・大気質（粉じん等）</li> </ul>	荷台への防じんシート敷設及び散水	写真4-1-3-12
<ul style="list-style-type: none"> <li>・大気質（粉じん等）</li> </ul>	資材及び機械の運搬に用いる車両の出入口、周辺道路の清掃及び散水、タイヤの洗浄	写真4-1-3-13
<ul style="list-style-type: none"> <li>・大気質（二酸化窒素、浮遊粒子状物質）</li> <li>・騒音</li> <li>・振動</li> </ul>	環境負荷低減を意識した運転の徹底	
<ul style="list-style-type: none"> <li>・大気質（二酸化窒素、浮遊粒子状物質）</li> </ul>	低公害型の工事用車両の選定	写真4-1-3-14





写真4-1-3-1 仮囲い・防音シート等の設置



写真4-1-3-2 排出ガス対策型建設機械の採用、低騒音型建設機械の採用



写真4-1-3-3 建設機械の点検及び整備による性能維持




写真4-1-3-4 工事現場の清掃、散水



写真4-1-3-5 工事従事者への講習・指導



写真4-1-3-6 地下水の継続的な監視




写真4-1-3-7 地質の状況等に応じた山留め工法等の採用



写真4-1-3-8 山留め材及び周辺地盤の計測管理



写真4-1-3-9 低燃費車種の選定、積載の効率化、運搬計画の合理化による運搬距離の最適化



写真4-1-3-10 副産物の分別、再資源化



写真4-1-3-11 資材及び機械の運搬に用いる車両の点検及び整備による性能維持



写真4-1-3-12 荷台への防じんシート敷設及び散水





写真4-1-3-13 資材及び機械の運搬に用いる車両の出入口、周辺道路の清掃及び散水、タイヤの洗浄



写真4-1-3-14 低公害型の工事用車両の選定

#### 4-1-4 小野路非常口

環境保全措置の実施状況を、表 4-1-4-1 及び写真 4-1-4-1 から写真 4-1-4-12 に示す。なお、本工区の令和元年度の工事については、ニューマチックケーソン工（掘削・構築）等を実施したため、当該工事に関わる報告とする。

表 4-1-4-1(1) 令和元年度の環境保全措置の実施状況

環境要素	環境保全措置	備考
<ul style="list-style-type: none"> <li>・大気質（粉じん等）</li> <li>・騒音</li> </ul>	仮囲い・防音シート等の設置	写真4-1-4-1
<ul style="list-style-type: none"> <li>・大気質（二酸化窒素、浮遊粒子状物質）</li> </ul>	排出ガス対策型建設機械の採用	写真4-1-4-2
<ul style="list-style-type: none"> <li>・大気質（二酸化窒素、浮遊粒子状物質、粉じん等）</li> <li>・騒音</li> <li>・振動</li> <li>・温室効果ガス</li> </ul>	工事規模に合わせた建設機械の設定	
<ul style="list-style-type: none"> <li>・大気質（二酸化窒素、浮遊粒子状物質、粉じん等）</li> <li>・騒音</li> <li>・振動</li> </ul>	工事の平準化	
<ul style="list-style-type: none"> <li>・騒音</li> </ul>	低騒音型建設機械の採用	写真4-1-4-2
<ul style="list-style-type: none"> <li>・大気質（二酸化窒素、浮遊粒子状物質）</li> <li>・騒音</li> <li>・振動</li> </ul>	建設機械の使用時における配慮	
<ul style="list-style-type: none"> <li>・大気質（二酸化窒素、浮遊粒子状物質）</li> <li>・騒音</li> <li>・振動</li> <li>・温室効果ガス</li> </ul>	建設機械の点検及び整備による性能維持	写真4-1-4-3
<ul style="list-style-type: none"> <li>・大気質（粉じん等）</li> </ul>	工事現場の清掃、散水	写真4-1-4-4
<ul style="list-style-type: none"> <li>・大気質（二酸化窒素、浮遊粒子状物質）</li> <li>・騒音</li> <li>・振動</li> <li>・温室効果ガス</li> </ul>	工事従事者への講習・指導	写真4-1-4-5



表 4-1-4-1 (2) 令和元年度の環境保全措置の実施状況

環境要素	環境保全措置	備考
<ul style="list-style-type: none"> <li>・水質（水の濁り、水の汚れ）</li> <li>・水資源</li> <li>・土壌汚染</li> </ul>	工事排水の適切な処理	写真4-1-4-6
<ul style="list-style-type: none"> <li>・地下水（地下水の水質、地下水の水位）</li> <li>・水資源</li> <li>・地盤沈下</li> </ul>	止水性の高い山留め工法等の採用	
<ul style="list-style-type: none"> <li>・水質（水の濁り、水の汚れ）</li> <li>・水資源</li> </ul>	工事排水の監視	
<ul style="list-style-type: none"> <li>・水質（水の濁り、水の汚れ）</li> <li>・水資源</li> </ul>	処理設備の点検・整備による性能維持	
<ul style="list-style-type: none"> <li>・地下水（地下水の水質、地下水の水位）</li> <li>・水資源</li> <li>・地盤沈下</li> </ul>	地下水の継続的な監視	写真4-1-4-7
<ul style="list-style-type: none"> <li>・地盤沈下</li> </ul>	地質の状況等に応じた山留め工法等の採用	
<ul style="list-style-type: none"> <li>・地盤沈下</li> </ul>	山留め材及び周辺地盤の計測管理	写真4-1-4-8
<ul style="list-style-type: none"> <li>・土壌汚染</li> </ul>	発生土に含まれる重金属等の定期的な調査	
<ul style="list-style-type: none"> <li>・土壌汚染</li> </ul>	有害物質の有無の確認と汚染土壌の適切な処理	
<ul style="list-style-type: none"> <li>・土壌汚染</li> </ul>	発生土を有効利用する事業者への土壌汚染に関する情報提供の徹底	
<ul style="list-style-type: none"> <li>・動物</li> <li>・生態系</li> </ul>	防音シート、低騒音型の建設機械の採用	写真4-1-4-1 写真4-1-4-2
<ul style="list-style-type: none"> <li>・植物</li> <li>・生態系</li> </ul>	外来種の拡大抑制	写真4-1-4-9
<ul style="list-style-type: none"> <li>・廃棄物等</li> </ul>	建設発生土の再利用	
<ul style="list-style-type: none"> <li>・温室効果ガス</li> </ul>	低燃費車種の選定、積載の効率化、運搬計画の合理化による運搬距離の最適化	写真4-1-4-10
<ul style="list-style-type: none"> <li>・廃棄物等</li> <li>・温室効果ガス</li> </ul>	副産物の分別、再資源化	写真4-1-4-11
<ul style="list-style-type: none"> <li>・廃棄物等</li> </ul>	発生土を有効利用する事業者への情報提供	

表 4-1-4-1 (3) 令和元年度の環境保全措置の実施状況

環境要素	環境保全措置	備考
・ 温室効果ガス	高負荷運転の抑制	
・ 大気質（二酸化窒素、浮遊粒子状物質） ・ 騒音 ・ 振動 ・ 温室効果ガス	資材及び機械の運搬に用いる車両の点検及び整備による性能維持	
・ 大気質（二酸化窒素、浮遊粒子状物質、粉じん等） ・ 騒音 ・ 振動	資材及び機械の運搬に用いる車両の運行計画の配慮	
・ 動物 ・ 生態系	資材運搬等の適切化	
・ 大気質（粉じん等）	荷台への防じんシート敷設及び散水	写真4-1-4-12
・ 大気質（粉じん等）	資材及び機械の運搬に用いる車両の出入口、周辺道路の清掃及び散水、タイヤの洗浄	写真4-1-4-9
・ 大気質（二酸化窒素、浮遊粒子状物質） ・ 騒音 ・ 振動	環境負荷低減を意識した運転の徹底	
・ 大気質（二酸化窒素、浮遊粒子状物質）	低公害型の工事用車両の選定	写真4-1-4-10



写真4-1-4-1 仮囲い・防音シート等の設置



写真4-1-4-2 排出ガス対策型建設機械の採用、低騒音型建設機械の採用



写真4-1-4-3 建設機械の点検及び整備による性能維持



写真4-1-4-4 工事現場の清掃、散水



写真4-1-4-5 工事従事者への講習・指導



写真4-1-4-6 工事排水の適切な処理





写真4-1-4-7 地下水の継続的な監視



写真4-1-4-8 山留め材及び周辺地盤の計測管理




写真4-1-4-9 外来種の拡大抑制、資材及び機械の運搬に用いる車両の出入口、周辺道路の清掃及び散水、タイヤの洗浄



写真4-1-4-10 低燃費車種の選定、積載の効率化、運搬計画の合理化による運搬距離の最適化、低公害型の工事用車両の選定



写真4-1-4-11 副産物の分別、再資源化



写真4-1-4-12 荷台への防じんシート敷設及び散水



#### 4-1-5 上小山田非常口

環境保全措置の実施状況を、表 4-1-5-1 及び写真 4-1-5-1 から写真 4-1-5-10 に示す。なお、本工区の令和元年度の工事については、工事施工ヤードの造成及びニューマチックケーソン準備工等を実施したため、当該工事に関わる報告とする。

表 4-1-5-1(1) 令和元年度の環境保全措置の実施状況

環境要素	環境保全措置	備考
<ul style="list-style-type: none"> <li>・ 大気質（粉じん等）</li> <li>・ 騒音</li> </ul>	仮囲い・防音シート等の設置	写真4-1-5-1
<ul style="list-style-type: none"> <li>・ 大気質（二酸化窒素、浮遊粒子状物質）</li> </ul>	排出ガス対策型建設機械の採用	写真4-1-5-2
<ul style="list-style-type: none"> <li>・ 大気質（二酸化窒素、浮遊粒子状物質、粉じん等）</li> <li>・ 騒音</li> <li>・ 振動</li> <li>・ 温室効果ガス</li> </ul>	工事規模に合わせた建設機械の設定	
<ul style="list-style-type: none"> <li>・ 大気質（二酸化窒素、浮遊粒子状物質、粉じん等）</li> <li>・ 騒音</li> <li>・ 振動</li> </ul>	工事の平準化	
<ul style="list-style-type: none"> <li>・ 騒音</li> <li>・ 振動</li> </ul>	低騒音・低振動型建設機械の採用	写真4-1-5-2
<ul style="list-style-type: none"> <li>・ 大気質（二酸化窒素、浮遊粒子状物質）</li> <li>・ 騒音</li> <li>・ 振動</li> </ul>	建設機械の使用時における配慮	
<ul style="list-style-type: none"> <li>・ 大気質（二酸化窒素、浮遊粒子状物質）</li> <li>・ 騒音</li> <li>・ 振動</li> <li>・ 温室効果ガス</li> </ul>	建設機械の点検及び整備による性能維持	写真4-1-5-3
<ul style="list-style-type: none"> <li>・ 大気質（粉じん等）</li> </ul>	工事現場の清掃、散水	写真4-1-5-4
<ul style="list-style-type: none"> <li>・ 大気質（二酸化窒素、浮遊粒子状物質）</li> <li>・ 騒音</li> <li>・ 振動</li> <li>・ 温室効果ガス</li> </ul>	工事従事者への講習・指導	写真4-1-5-5

表 4-1-5-1 (2) 令和元年度の環境保全措置の実施状況

環境要素	環境保全措置	備考
<ul style="list-style-type: none"> <li>・地下水（地下水の水質、地下水の水位）</li> <li>・水資源</li> <li>・地盤沈下</li> </ul>	止水性の高い山留め工法等の採用	
<ul style="list-style-type: none"> <li>・地下水（地下水の水質、地下水の水位）</li> <li>・水資源</li> <li>・地盤沈下</li> </ul>	地下水の継続的な監視	写真4-1-5-6
<ul style="list-style-type: none"> <li>・地盤沈下</li> </ul>	地質の状況等に応じた工法の採用	
<ul style="list-style-type: none"> <li>・土壌汚染</li> </ul>	発生土に含まれる重金属等の定期的な調査	
<ul style="list-style-type: none"> <li>・土壌汚染</li> </ul>	有害物質の有無の確認と汚染土壌の適切な処理	
<ul style="list-style-type: none"> <li>・土壌汚染</li> </ul>	発生土を有効利用する事業者への土壌汚染に関する情報提供の徹底	
<ul style="list-style-type: none"> <li>・動物</li> <li>・生態系</li> </ul>	防音シート、低騒音型の建設機械の採用	写真4-1-5-1 写真4-1-5-2
<ul style="list-style-type: none"> <li>・動物</li> <li>・植物</li> </ul>	工事に伴う改変区域をできるだけ小さくする	
<ul style="list-style-type: none"> <li>・植物</li> <li>・生態系</li> </ul>	外来種の拡大抑制	写真4-1-5-7
<ul style="list-style-type: none"> <li>・廃棄物等</li> </ul>	建設発生土の再利用	
<ul style="list-style-type: none"> <li>・温室効果ガス</li> </ul>	低燃費車種の選定、積載の効率化、運搬計画の合理化による運搬距離の最適化	
<ul style="list-style-type: none"> <li>・廃棄物等</li> <li>・温室効果ガス</li> </ul>	副産物の分別、再資源化	写真4-1-5-8
<ul style="list-style-type: none"> <li>・廃棄物等</li> </ul>	発生土を有効利用する事業者への情報提供	
<ul style="list-style-type: none"> <li>・温室効果ガス</li> </ul>	高負荷運転の抑制	
<ul style="list-style-type: none"> <li>・大気質（二酸化窒素、浮遊粒子状物質）</li> <li>・騒音</li> <li>・振動</li> <li>・温室効果ガス</li> </ul>	資材及び機械の運搬に用いる車両の点検及び整備による性能維持	写真4-1-5-9

表 4-1-5-1 (3) 令和元年度の環境保全措置の実施状況

環境要素	環境保全措置	備考
<ul style="list-style-type: none"> <li>・大気質（二酸化窒素、浮遊粒子状物質、粉じん等）</li> <li>・騒音</li> <li>・振動</li> </ul>	資材及び機械の運搬に用いる車両の運行計画の配慮	
<ul style="list-style-type: none"> <li>・動物</li> <li>・生態系</li> </ul>	資材運搬等の適切化	
<ul style="list-style-type: none"> <li>・大気質（粉じん等）</li> </ul>	荷台への防じんシート敷設及び散水	写真4-1-5-10
<ul style="list-style-type: none"> <li>・大気質（粉じん等）</li> </ul>	資材及び機械の運搬に用いる車両の出入口、周辺道路の清掃及び散水、タイヤの洗浄	写真4-1-5-7
<ul style="list-style-type: none"> <li>・大気質（二酸化窒素、浮遊粒子状物質）</li> <li>・騒音</li> <li>・振動</li> </ul>	環境負荷低減を意識した運転の徹底	
<ul style="list-style-type: none"> <li>・大気質（二酸化窒素、浮遊粒子状物質）</li> </ul>	低公害型の工事用車両の選定	



写真4-1-5-1 仮囲い・防音シート等の設置



写真4-1-5-2 排出ガス対策型建設機械の採用、低騒音・低振動型建設機械の採用



写真4-1-5-3 建設機械の点検及び整備による性能維持



写真4-1-5-4 工事現場の清掃、散水



写真4-1-5-5 工事従事者への講習・指導



写真4-1-5-6 地下水の継続的な監視





写真4-1-5-7 外来種の拡大抑制、資材及び機械の運搬に用いる車両の出入口、周辺道路の清掃及び散水、タイヤの洗浄



写真4-1-5-8 副産物の分別、再資源化



写真4-1-5-9 資材及び機械の運搬に用いる車両の点検及び整備による性能維持



写真4-1-5-10 荷台への防じんシート敷設及び散水

## 5 その他特に実施した調査

### 5-1 希少猛禽類の営巣地の状況調査

「中央新幹線 品川・名古屋間 事後調査計画（東京都）平成26年11月」において調査の対象とした鳥類（希少猛禽類）について、営巣地の状況を確認した。本調査では、令和元年度に完了した繁殖期の調査結果を記載した。なお、専門家の助言を受けて、希少種の保護の観点から周辺状況等の詳細については非公開とした。

#### 5-1-1 調査方法

調査方法を表 5-1-1-1 に示す。なお、評価書時点で確認したオオタカのうち小野路ペアを A ペア、上小山田ペアを B ペアとする。

表 5-1-1-1 希少猛禽類の調査方法

調査項目		調査方法
希少猛禽類	営巣地の状況調査	A ペアについては、評価書時及び平成 30 年度、B ペアについては評価書時及び平成 28 年度の営巣地の状況調査で確認されたオオタカの営巣地（B ペアは、平成 29、30 年度では営巣未確認）について、状況の確認を行った。
	営巣木調査	営巣地の状況調査で新たに確認された営巣木について、樹種、樹高、胸高直径、巣の状況等を記録した。

#### 5-1-2 調査地点

現地調査地点は、A ペアについては、評価書時点及び平成 30 年度、B ペアについては評価書時点及び平成 28 年度の営巣地の状況調査で確認されたオオタカの巣周辺に設定した。なお、設定にあたっては専門家等から意見を聴取した。

#### 5-1-3 調査期間

調査期間を表 5-1-3-1 に示す。

表 5-1-3-1 希少猛禽類の調査期間

調査項目	調査手法	ペア名	調査実施日	
希少猛禽類	営巣地の状況調査	オオタカ (Aペア)	繁殖期	平成31年 3 月 18 日 ～ 平成31年 3 月 20 日 <sup>注1</sup> 令和元年 6 月 10 日
	営巣木調査		非繁殖期	令和元年 9 月 21 日
	営巣地の状況調査	オオタカ (Bペア)	繁殖期	平成31年 3 月 25 日 ～ 平成31年 3 月 27 日 <sup>注1</sup> 令和元年 6 月 11 日

注 1. 平成 30 年度における営巣地の状況調査の補足調査日を示す。

## 5-1-4 調査結果

希少猛禽類の調査における確認状況を表 5-1-4-1 に示す。

表 5-1-4-1 調査結果

ペア名	確認状況
オオタカ (A ペア)	平成 30 年度の営巣地の状況調査で確認した営巣地の近傍において、オオタカの行動を観察し、繁殖に繋がる鳴声等を確認した。そのため、確認位置の周辺にて踏査を実施した所、新巣を発見したが、繁殖に繋がる痕跡は見られなかった。なお、非繁殖期において、今回発見した新巣について営巣木の調査を実施したが、繁殖に繋がる痕跡は見られなかった。今後も専門家の意見を踏まえ、継続して調査を実施する。
オオタカ (B ペア)	平成 28 年度の営巣地の状況調査で確認した営巣地の近傍において、オオタカの行動を観察し、繁殖に繋がる鳴声等を確認した。そのため、当該営巣地の周辺にて踏査を実施し、オオタカの出現行動、鳴き声等の確認による営巣地の絞込み・確認に努めたが、繁殖に繋がる痕跡は見られなかった。今後も、専門家の意見を踏まえ、継続して調査を実施する。

## 6 工事の実施に伴う廃棄物等及び温室効果ガスの実績

### 6-1 廃棄物等

工事の実施に伴う、建設発生土及び建設廃棄物の発生量及び再資源化の状況は、次のとおりである。

#### 6-1-1 集計項目

集計項目は、工事の実施に伴う、廃棄物等の状況（建設発生土及び建設廃棄物）とした。

#### 6-1-2 集計方法

集計方法は、各工事における施工実績やマニフェスト等により確認した。

#### 6-1-3 集計対象箇所

集計対象箇所は、令和元年度に廃棄物等が発生した品川駅、北品川非常口、目黒川変電所、東雪谷非常口、小野路非常口、上小山田非常口とした。

#### 6-1-4 集計期間

集計期間は、令和元年度に発生した廃棄物等を集計した。

#### 6-1-5 集計結果

集計結果を、表 6-1-5-1 に示す。

表 6-1-5-1(1) 建設発生土の発生量

主な副産物の種類	発生量
建設発生土 <sup>注1</sup>	133,693m <sup>3</sup>

注1：建設発生土は、ほぐし土量である。

表 6-1-5-1(2) 建設廃棄物の発生量及び再資源化の状況

主な副産物の種類	発生量	再資源化等の量 <sup>注1</sup>	再資源化等の率 <sup>注2</sup>	
建設廃棄物	建設汚泥	30,528m <sup>3</sup>	30,528m <sup>3</sup>	100%
	コンクリート塊	1,756 m <sup>3</sup>	1,737m <sup>3</sup>	99%
	アスファルト・コンクリート塊	686m <sup>3</sup>	686m <sup>3</sup>	100%
	建設発生木材	430t	429t	100%

注1 「再資源化等の量」の定義は以下の通りとする。

・コンクリート塊及びアスファルト・コンクリート塊：再資源化された量と工事間利用された量の合計

・建設汚泥、建設発生木材：再資源化及び縮減された量と工事間利用された量の合計

なお、再資源化された量、再資源化及び縮減された量は、運搬先の施設ごとに、発生量にその施設における項目ごとの「再資源化された割合」、「再資源化及び縮減された割合」の実績値を乗じて推計した。

注2 「再資源化等の率」はそれぞれの項目について「再資源化等の量」を「発生量」で除した値（再資源化率または再資源化・縮減率）を示す。



## 6-2 温室効果ガス

工事の実施に伴う、温室効果ガスの排出の状況は、次のとおりである。

### 6-2-1 集計項目

集計項目は、工事の実施に伴う温室効果ガスの排出の状況とした。

### 6-2-2 集計方法

集計方法は、各工事における施工実績や電力会社発行の使用明細等により確認し、二酸化炭素（CO<sub>2</sub>）換算で算出した。

### 6-2-3 集計対象箇所

集計対象箇所は、令和元年度に工事を実施した品川駅、北品川非常口、目黒川変電所、東雪谷非常口、小野路非常口、上小山田非常口とした。

### 6-2-4 集計期間

集計期間は、令和元年度に発生した温室効果ガスの排出の状況を集計した。

### 6-2-5 集計結果

集計結果を、表 6-2-5-1 に示す。

表 6-2-5-1 温室効果ガス（CO<sub>2</sub>換算）排出量の状況

区分		温室効果ガス（CO <sub>2</sub> 換算）排出量（tCO <sub>2</sub> ）		
		小計	行為別合計	
建設機械の稼働	燃料消費（CO <sub>2</sub> ）	2,606	5,264	
	燃料消費（N <sub>2</sub> O）	19		
	電力消費（CO <sub>2</sub> ）	2,639		
資材及び機械の運搬 に用いる車両の運行	CO <sub>2</sub>	1,751	1,761	
	CH <sub>4</sub>	1		
	N <sub>2</sub> O	9		
建設資材の使用	CO <sub>2</sub>	29,659	29,659	
廃棄物の発生	焼却	CO <sub>2</sub>	48	51
		N <sub>2</sub> O	1	
	埋立	CH <sub>4</sub>	2	
CO <sub>2</sub> 換算排出量の合計			36,735	

## 7 業務の委託先

環境調査等に係る一部の業務は、表 7-1 に示す者に委託して実施した。なお、委託した業務の内、東京都においては、主に日本交通技術株式会社が担当した。

**表 7-1 事後調査及びモニタリングに係る業務の委託先**

名 称	代表者の氏名	主たる事務所の所在地
ジェイアール東海 コンサルタンツ株式会社	代表取締役社長 岩田 眞	愛知県名古屋市中村区 名駅五丁目 33 番 10 号
アジア航測株式会社	代表取締役社長 小川 紀一朗	東京都新宿区 西新宿六丁目 14 番 1 号
パシフィック コンサルタンツ株式会社	代表取締役社長 重永 智之	東京都千代田区 神田錦町三丁目 22 番地
国際航業株式会社	代表取締役社長 土方 聡	東京都千代田区 六番町 2 番地
株式会社 トーニチコンサルタント	代表取締役社長 川東 光三	東京都渋谷区 本町一丁目 13 番 3 号
日本交通技術株式会社	代表取締役社長 大河原 達二	東京都台東区 上野七丁目 11 番 1 号
株式会社 復建エンジニアリング	代表取締役社長 川村 栄一郎	東京都中央区 日本橋堀留町一丁目 11 番 12 号

注：令和 2 年 8 月時点の情報

上記のほか、工事中の環境調査等に係る業務の内、工事の実施に関わる一部の測定は、表 7-2 に示す工事請負業者が実施した。なお、小野路非常口及び上小山田非常口については、鉄道・運輸機構に工事を委託している。

**表 7-2 測定を実施した工事請負業者**

主な工事箇所	工事請負業者の名称
品川駅	中央新幹線品川駅新設（北工区）工事共同企業体 中央新幹線品川駅新設（南工区）工事共同企業体 株式会社安藤・間
北品川非常口、目黒川変電所	中央新幹線北品川非常口及び変電施設（地下部）新設工事共同企業体
東雪谷非常口	中央新幹線東雪谷非常口新設工事共同企業体
小野路非常口	中央新幹線、小野路非常口他特定建設工事共同企業体
上小山田非常口	中央新幹線、上小山田非常口特定建設工事共同企業体

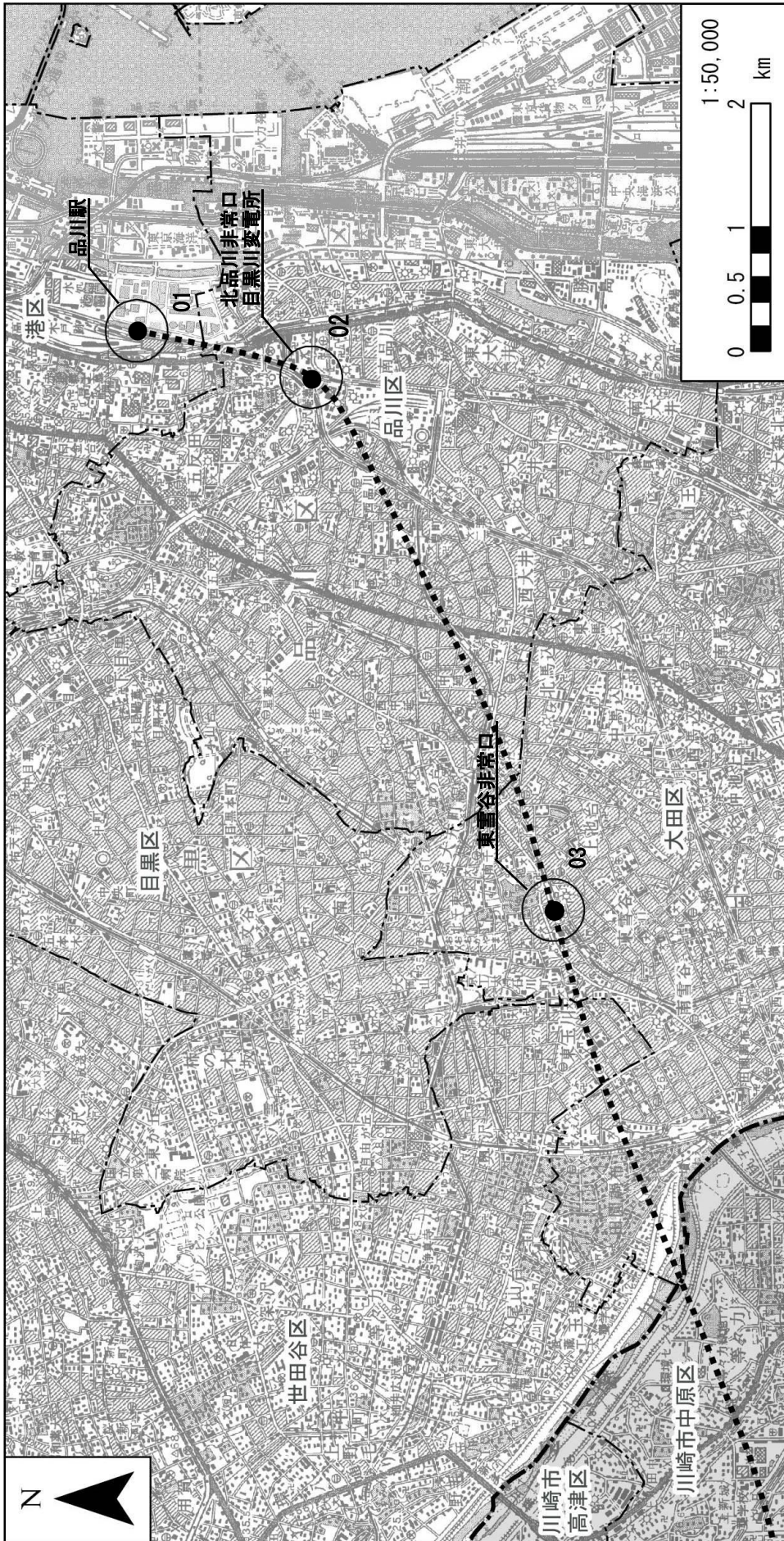
## 参考資料 1. 騒音・振動の常時計測

工事最盛期のモニタリングとは別に、各工区において、建設機械の稼働に係る騒音・振動の状況を確認するための簡易な常時計測を実施している。計測中は、周辺からも確認できる位置にモニターを設置して騒音・振動の値を常時表示するとともに、作業中は適宜、騒音・振動の状況を確認して作業騒音・振動の低減に努めた。騒音・振動の常時計測は表 参-1 及び図 参-1 に示す地点で行った。また、モニターの表示例を写真 参-1 に示す。

表 参-1 常時計測の実施地点

地点番号	区市名	所在地	実施箇所	計画施設
01	港区	港南	品川駅	地下駅
02	品川区	北品川	北品川非常口、 目黒川変電所	非常口（都市部）、 変電所
03	大田区	東雪谷	東雪谷非常口	非常口（都市部）
05	町田市	小野路町	小野路非常口	非常口（都市部）
06		上小山田町	上小山田非常口	非常口（都市部）





凡例

..... 計画路線(トンネル部)

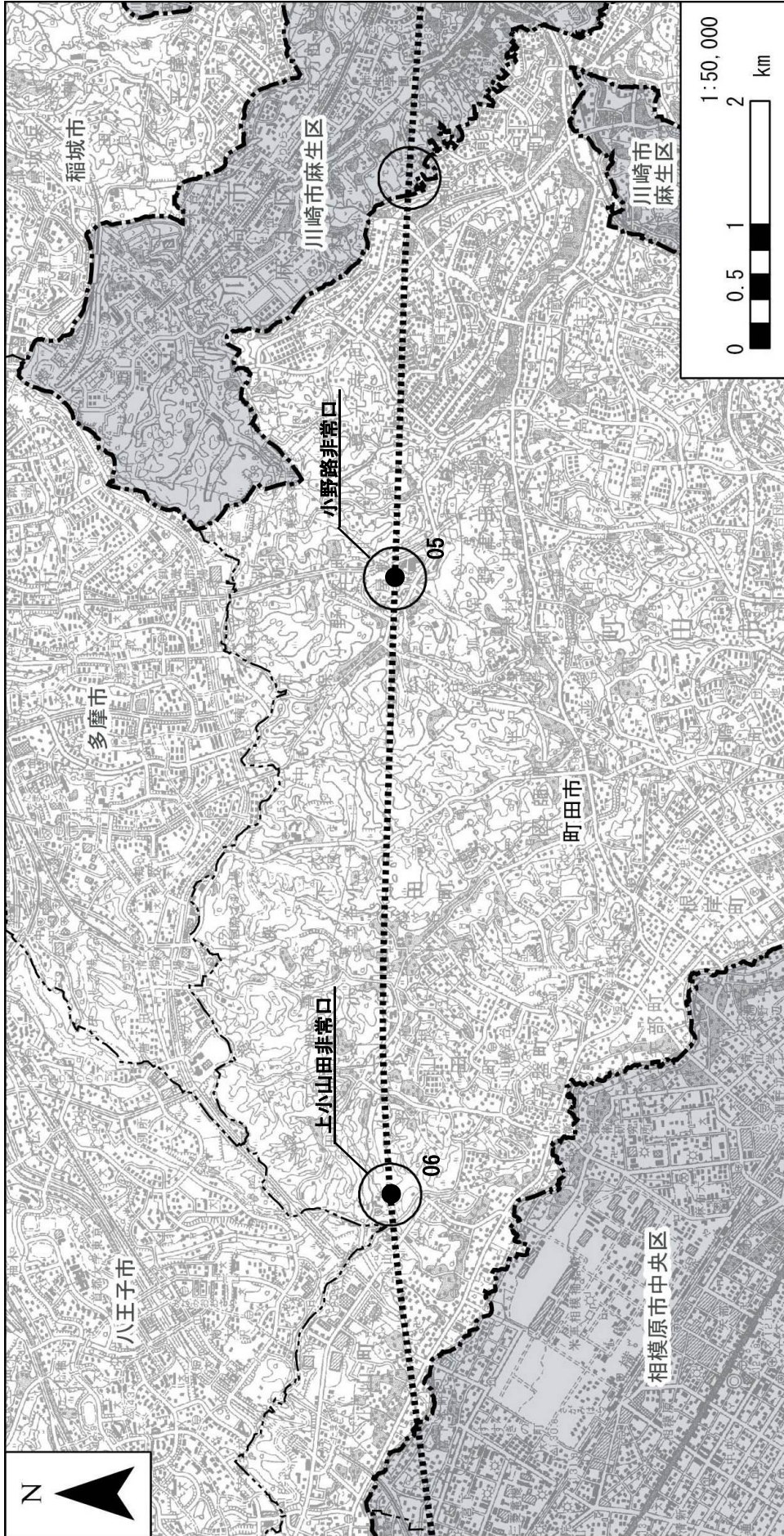
—— 都県境

- - - 区市境

● 調査地点

図 参-1(1) 常時計測の実施地点 (騒音・振動)





凡例

- ..... 計画路線(トンネル部)
- 調査地点
- 都県境
- - - 区市境

図 参-1(2) 常時計測の実施地点 (騒音・振動)



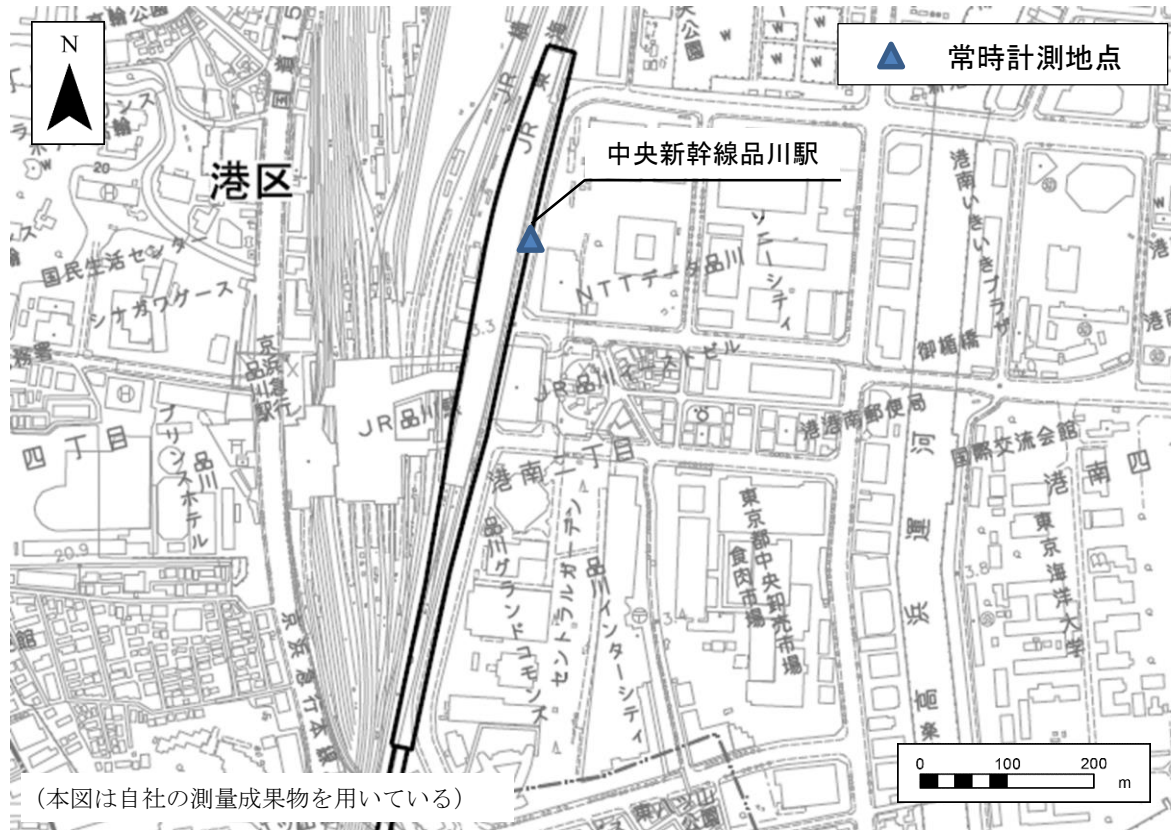


図 参-1(3) 常時計測の実施地点 (01 品川駅)

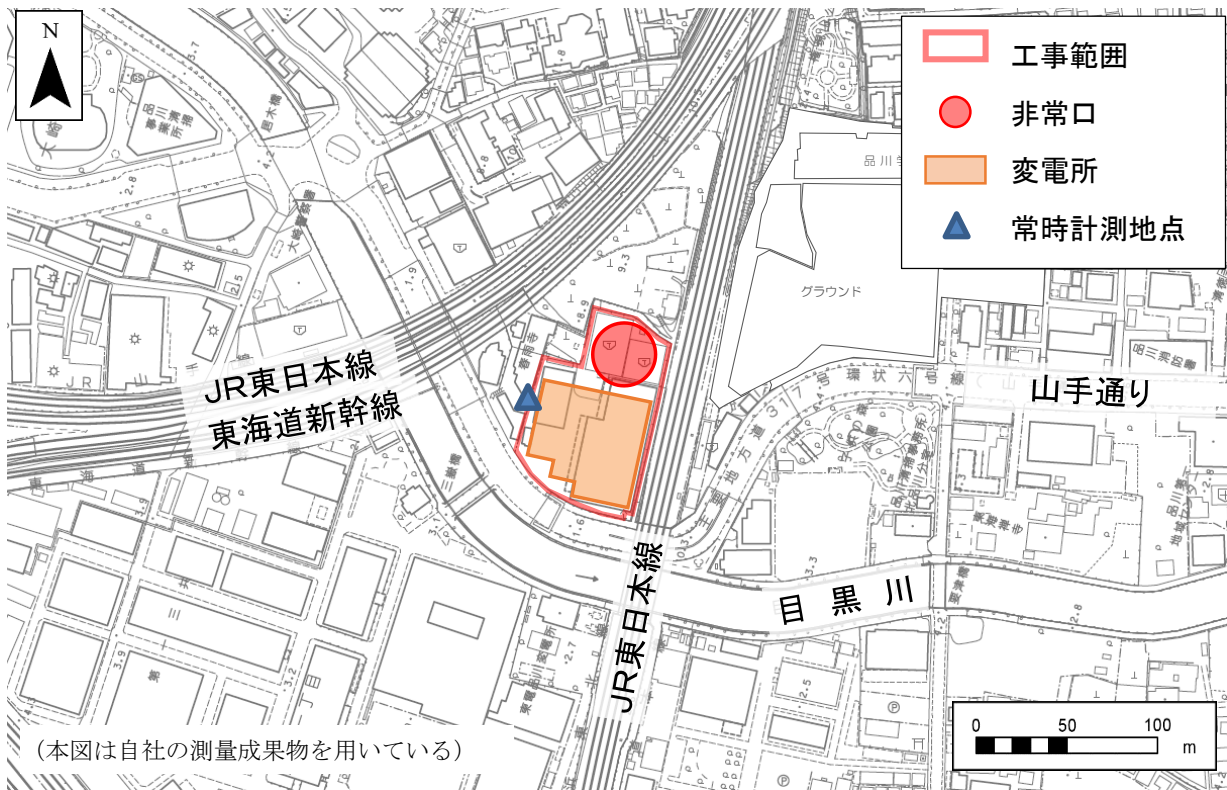


図 参-1(4) 常時計測の実施地点 (02 北品川)

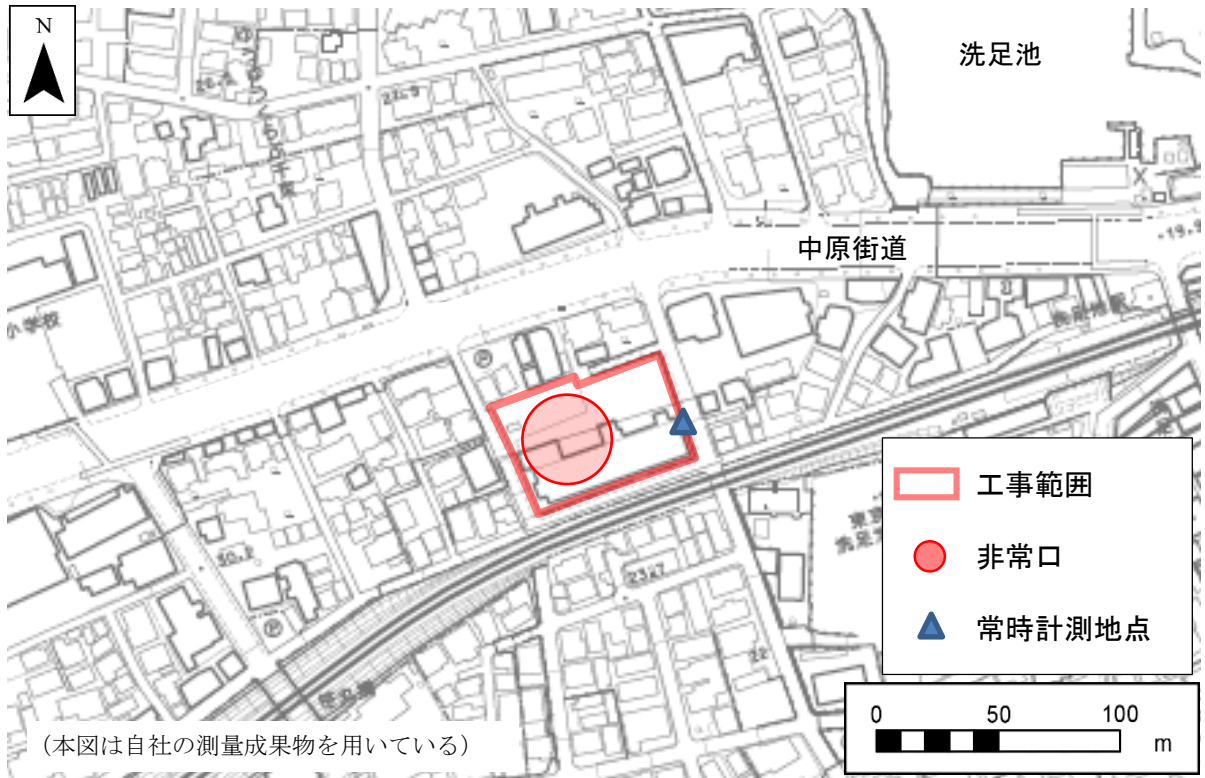


図 参-1(5) 常時計測の実施地点 (03 東雪谷)



図 参-1(6) 常時計測の実施地点 (05 小野路)



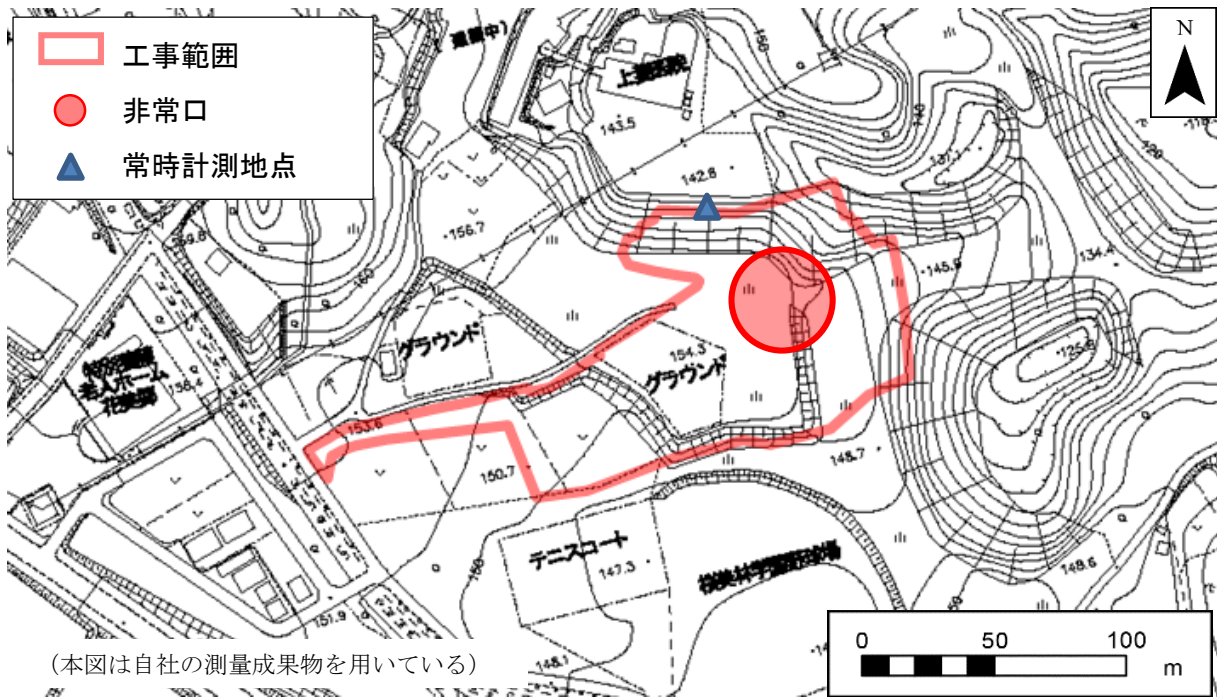


図 参-1(7) 常時計測の実施地点 (06 上小山田)



写真 参-1 モニター表示例 (02 北品川)



## 参考資料 2. 廃棄物等

令和元年度の各工事実施箇所における建設発生土の主な搬出先と土量について、以下に示す。

品川駅、目黒川変電所、小野路非常口及び上小山田非常口からの建設発生土は、UCR（株式会社建設資源広域利用センター）の斡旋による受入先等に約 13 万 m<sup>3</sup>を活用した。

本書で利用した地図は、注記があるものを除き、国土地理院発行の数値地図50000（地図画像）及び数値地図25000（地図画像）を加工して作成した。

本書は、再生紙を使用している。