
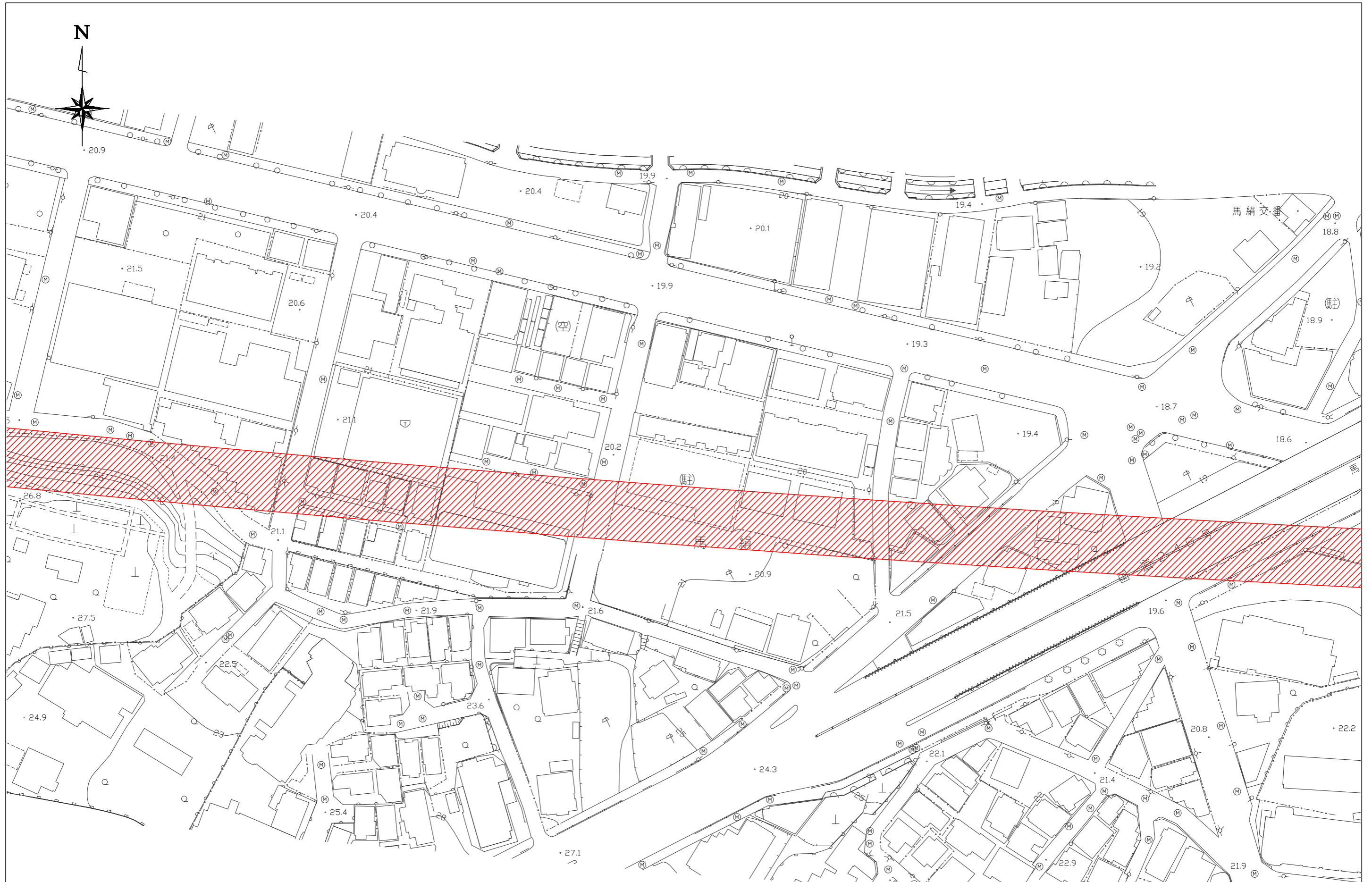


※本図は調査範囲を示すものであり、大深度地下使用申請範囲を示すものではありません。
※調査範囲は、事業区域の幅に地形図の精度を考慮した幅を加えて表示しています。
※本図の地形図は、航空写真(平成26年撮影)に基づき作成したものであり、多少の誤差や現在の建物の立地状況と合致していない点があります。


凡例

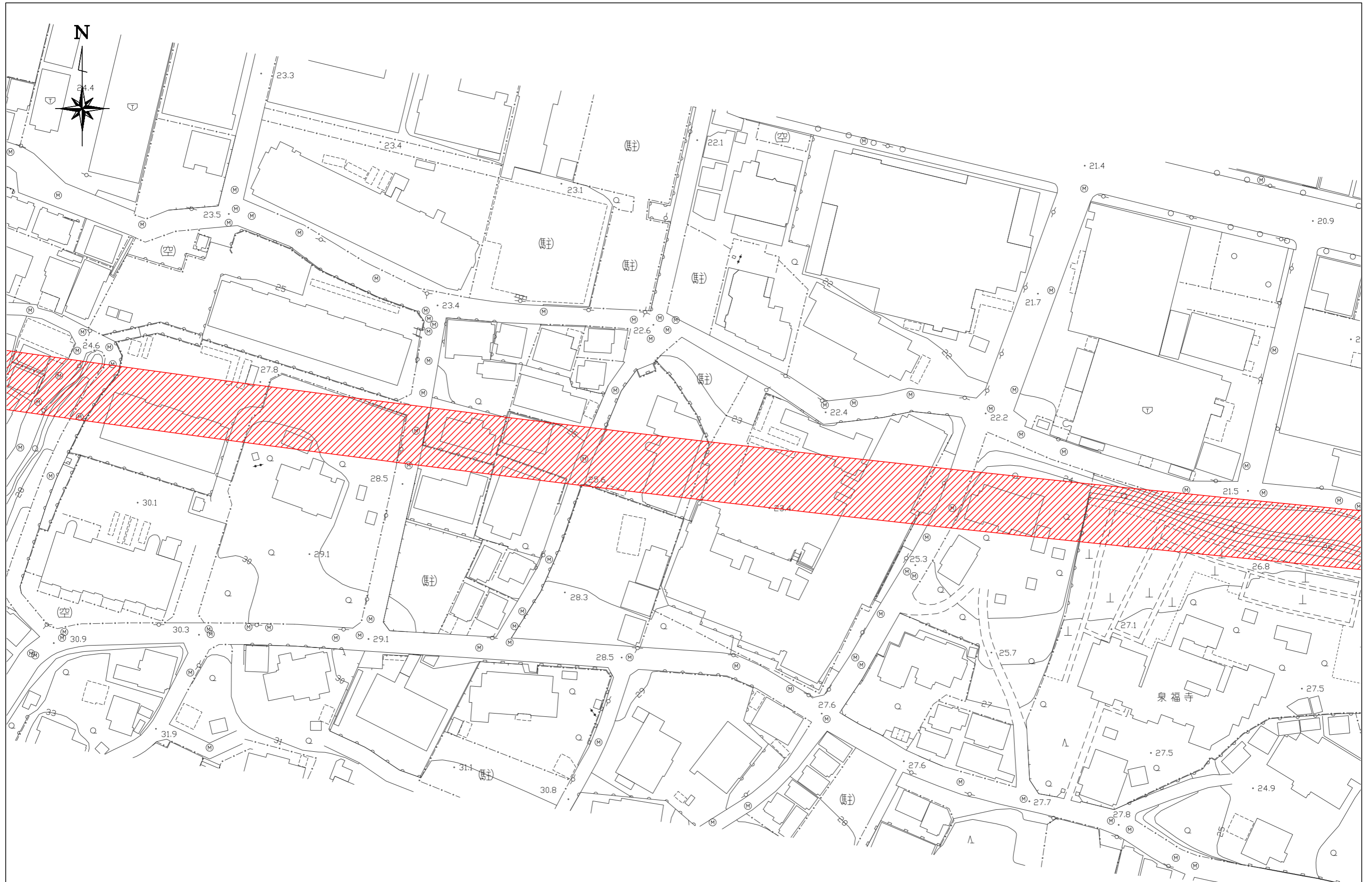
 調査範囲



※本図は調査範囲を示すものであり、大深度地下使用申請範囲を示すものではありません。
※調査範囲は、事業区域の幅に地形図の精度を考慮した幅を加えて表示しています。
※本図の地形図は、航空写真(平成26年撮影)に基づき作成したものであり、多少の誤差や現在の建物の立地状況と合致していない点があります。


凡例

 調査範囲



※本図は調査範囲を示すものであり、大深度地下使用申請範囲を示すものではありません。
※調査範囲は、事業区域の幅に地形図の精度を考慮した幅を加えて表示しています。
※本図の地形図は、航空写真(平成26年撮影)に基づき作成したものであり、多少の誤差や現在の建物の立地状況と合致していない点があります。


凡例

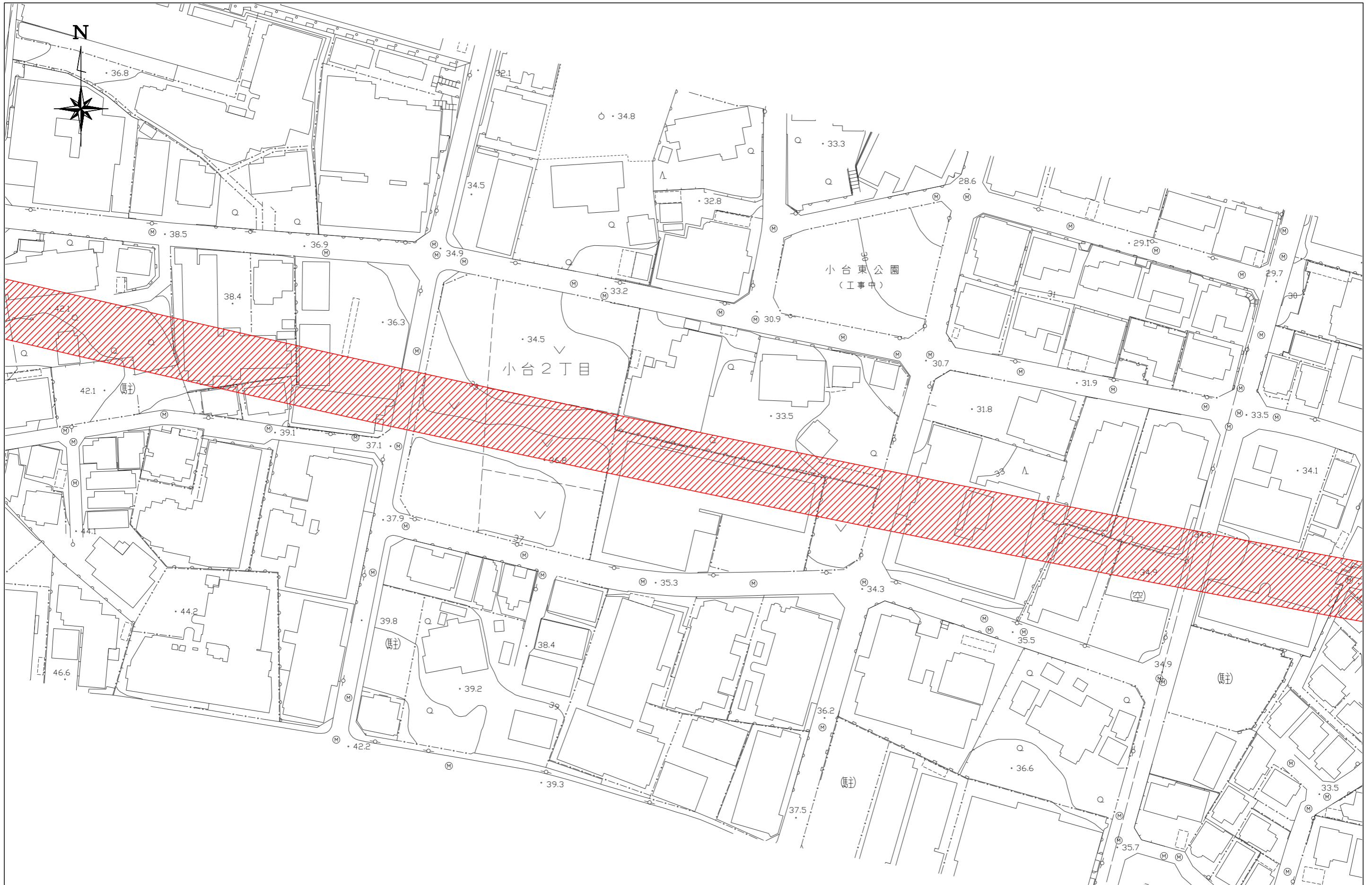
 調査範囲



※本図は調査範囲を示すものであり、大深度地下使用申請範囲を示すものではありません。
※調査範囲は、事業区域の幅に地形図の精度を考慮した幅を加えて表示しています。
※本図の地形図は、航空写真(平成26年撮影)に基づき作成したものであり、多少の誤差や現在の建物の立地状況と合致していない点があります。

凡例

 調査範囲



※本図は調査範囲を示すものであり、大深度地下使用申請範囲を示すものではありません。
 ※調査範囲は、事業区域の幅に地形図の精度を考慮した幅を加えて表示しています。
 ※本図の地形図は、航空写真(平成26年撮影)に基づき作成したものであり、多少の誤差や現在の建物の立地状況と合致していない点があります。


凡例

	調査範囲
--	------



※本図は調査範囲を示すものであり、大深度地下使用申請範囲を示すものではありません。
※調査範囲は、事業区域の幅に地形図の精度を考慮した幅を加えて表示しています。
※本図の地形図は、航空写真(平成26年撮影)に基づき作成したものであり、多少の誤差や現在の建物の立地状況と合致していない点があります。

凡例

 調査範囲



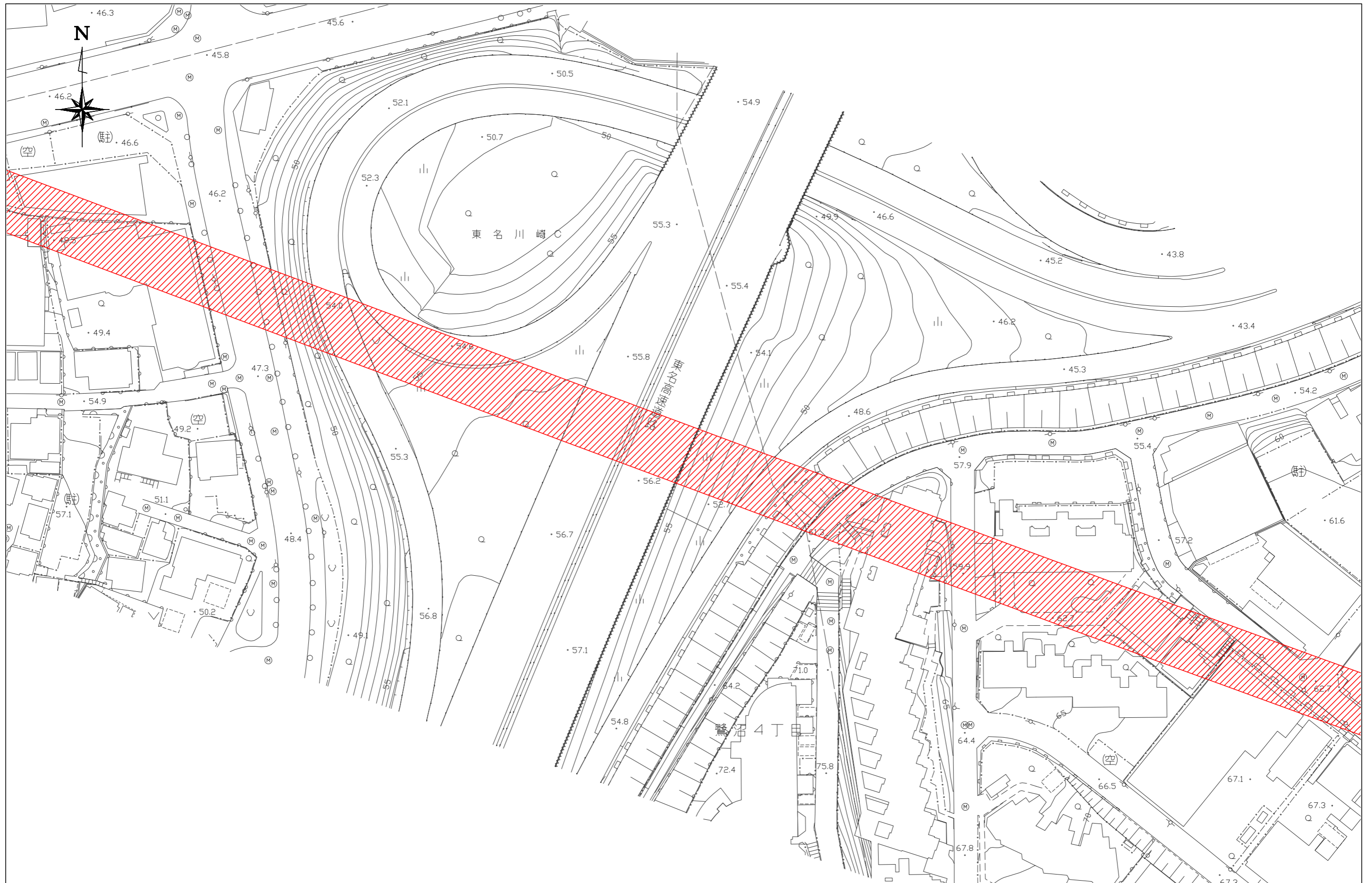
※本図は調査範囲を示すものであり、大深度地下使用申請範囲を示すものではありません。

※調査範囲は、事業区域の幅に地形図の精度を考慮した幅を加えて表示しています。

※本図の地形図は、航空写真(平成26年撮影)に基づき作成したものであり、多少の誤差や現在の建物の立地状況と合致していない点があります。

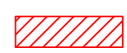
凡例

 調査範囲



※本図は調査範囲を示すものであり、大深度地下使用申請範囲を示すものではありません。
※調査範囲は、事業区域の幅に地形図の精度を考慮した幅を加えて表示しています。
※本図の地形図は、航空写真(平成26年撮影)に基づき作成したものであり、多少の誤差や現在の建物の立地状況と合致していない点があります。


凡例

 調査範囲



※本図は調査範囲を示すものであり、大深度地下使用申請範囲を示すものではありません。
※調査範囲は、事業区域の幅に地形図の精度を考慮した幅を加えて表示しています。
※本図の地形図は、航空写真(平成26年撮影)に基づき作成したものであり、多少の誤差や現在の建物の立地状況と合致していない点があります。

凡例

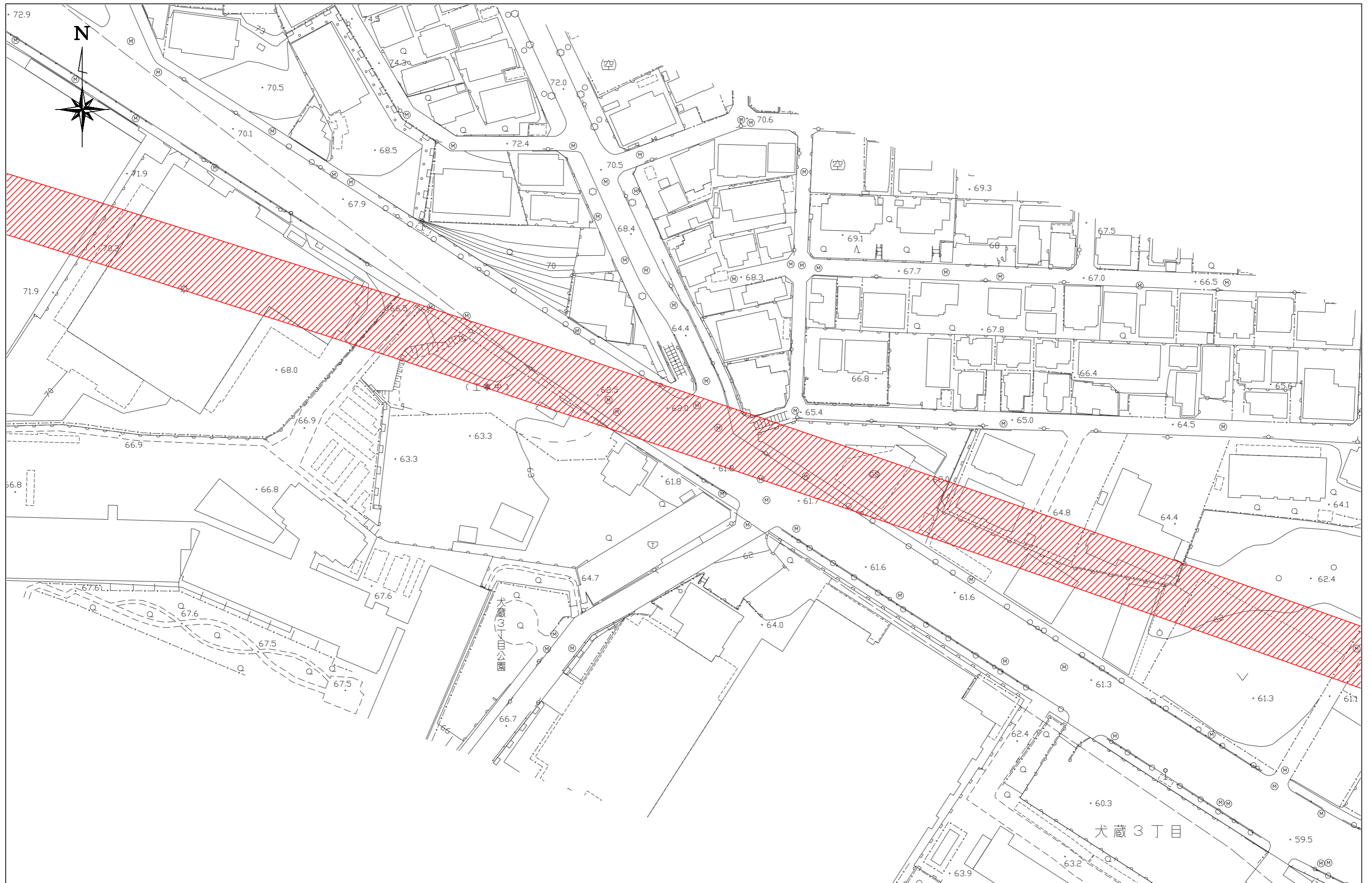
 調査範囲



※本図は調査範囲を示すものであり、大深度地下使用申請範囲を示すものではありません。
※調査範囲は、事業区域の幅に地形図の精度を考慮した幅を加えて表示しています。
※本図の地形図は、航空写真(平成26年撮影)に基づき作成したものであり、多少の誤差や現在の建物の立地状況と合致していない点があります。


凡例

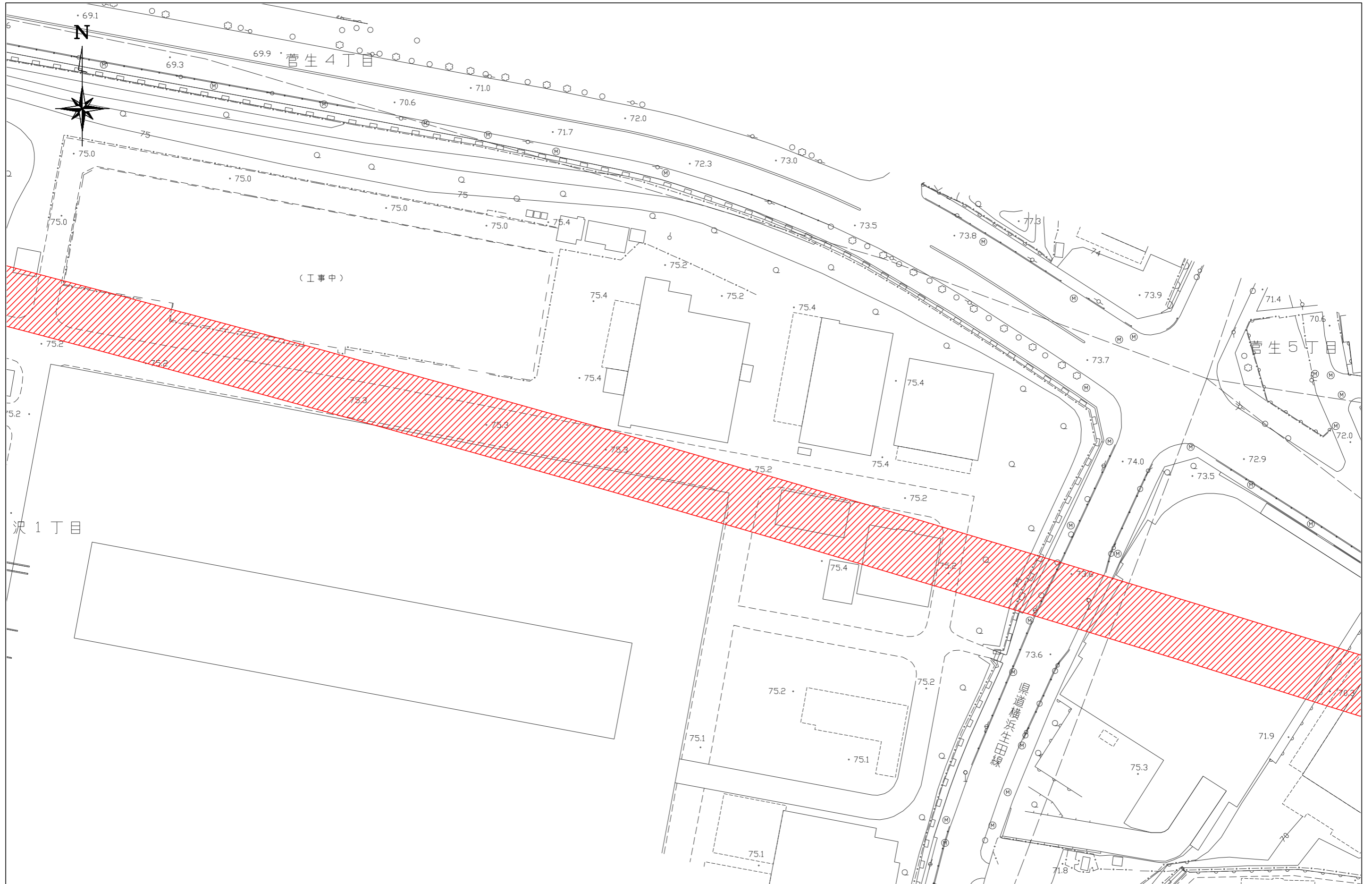
調査範囲



※本図は調査範囲を示すものであり、大深度地下使用申請範囲を示すものではありません。
※調査範囲は、事業区域の幅に地形図の精度を考慮した幅を加えて表示しています。
※本図の地形図は、航空写真(平成26年撮影)に基づき作成したものであり、多少の誤差や現在の建物の立地状況と合致していない点があります。

凡例

 調査範囲




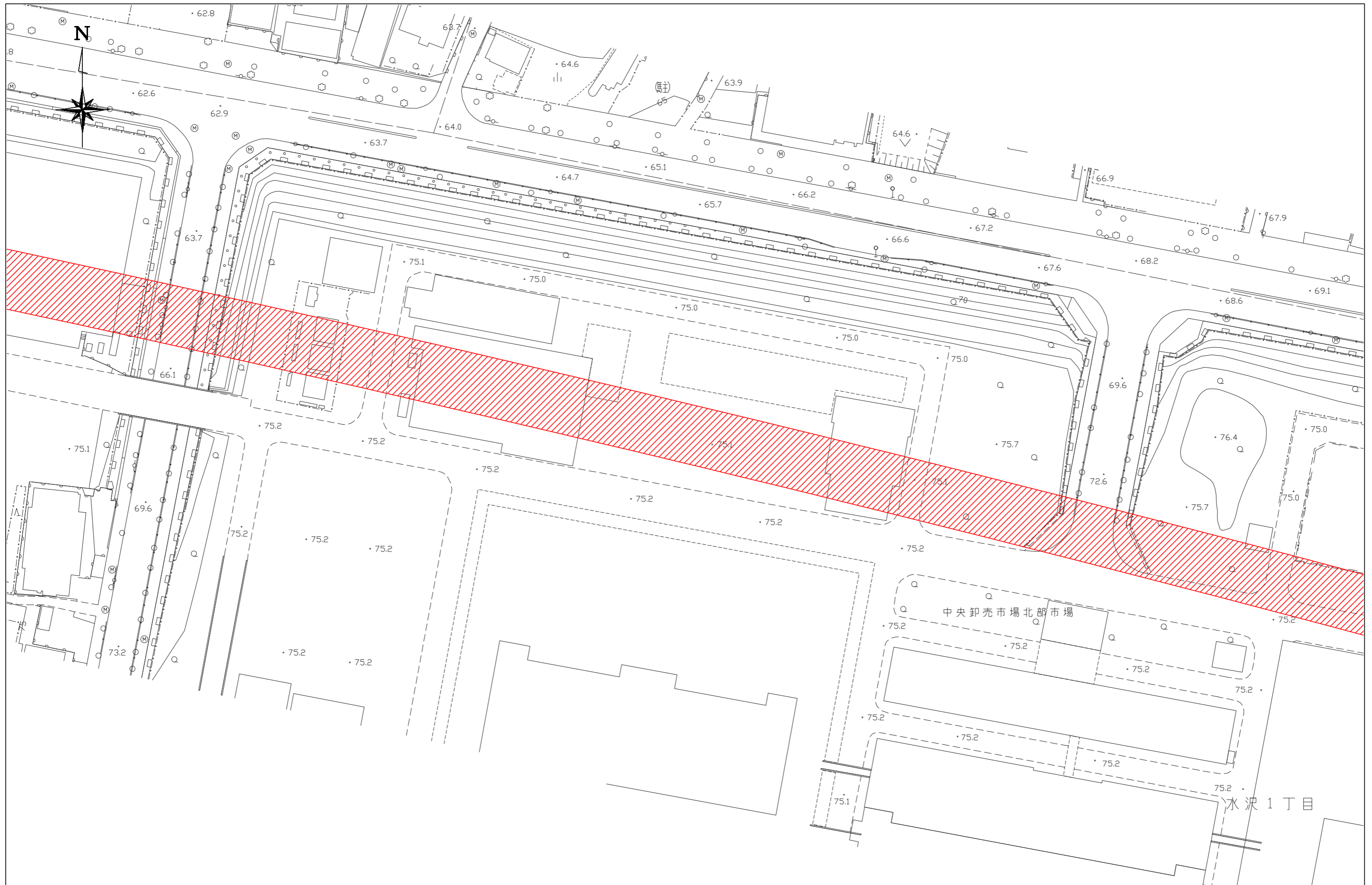
※本図は調査範囲を示すものであり、大深度地下使用申請範囲を示すものではありません。

※調査範囲は、事業区域の幅に地形図の精度を考慮した幅を加えて表示しています。

※本図の地形図は、航空写真(平成26年撮影)に基づき作成したものであり、多少の誤差や現在の建物の立地状況と合致していない点があります。

凡例

 調査範囲



※本図は調査範囲を示すものであり、大深度地下使用申請範囲を示すものではありません。

※調査範囲は、事業区域の幅に地形図の精度を考慮した幅を加えて表示しています。

※本図の地形図は、航空写真(平成26年撮影)に基づき作成したものであり、多少の誤差や現在の建物の立地状況と合致していない点があります。


凡例

 調査範囲



※本図は調査範囲を示すものであり、大深度地下使用申請範囲を示すものではありません。
※調査範囲は、事業区域の幅に地形図の精度を考慮した幅を加えて表示しています。
※本図の地形図は、航空写真(平成26年撮影)に基づき作成したものであり、多少の誤差や現在の建物の立地状況と合致していない点があります。

凡例

 調査範囲



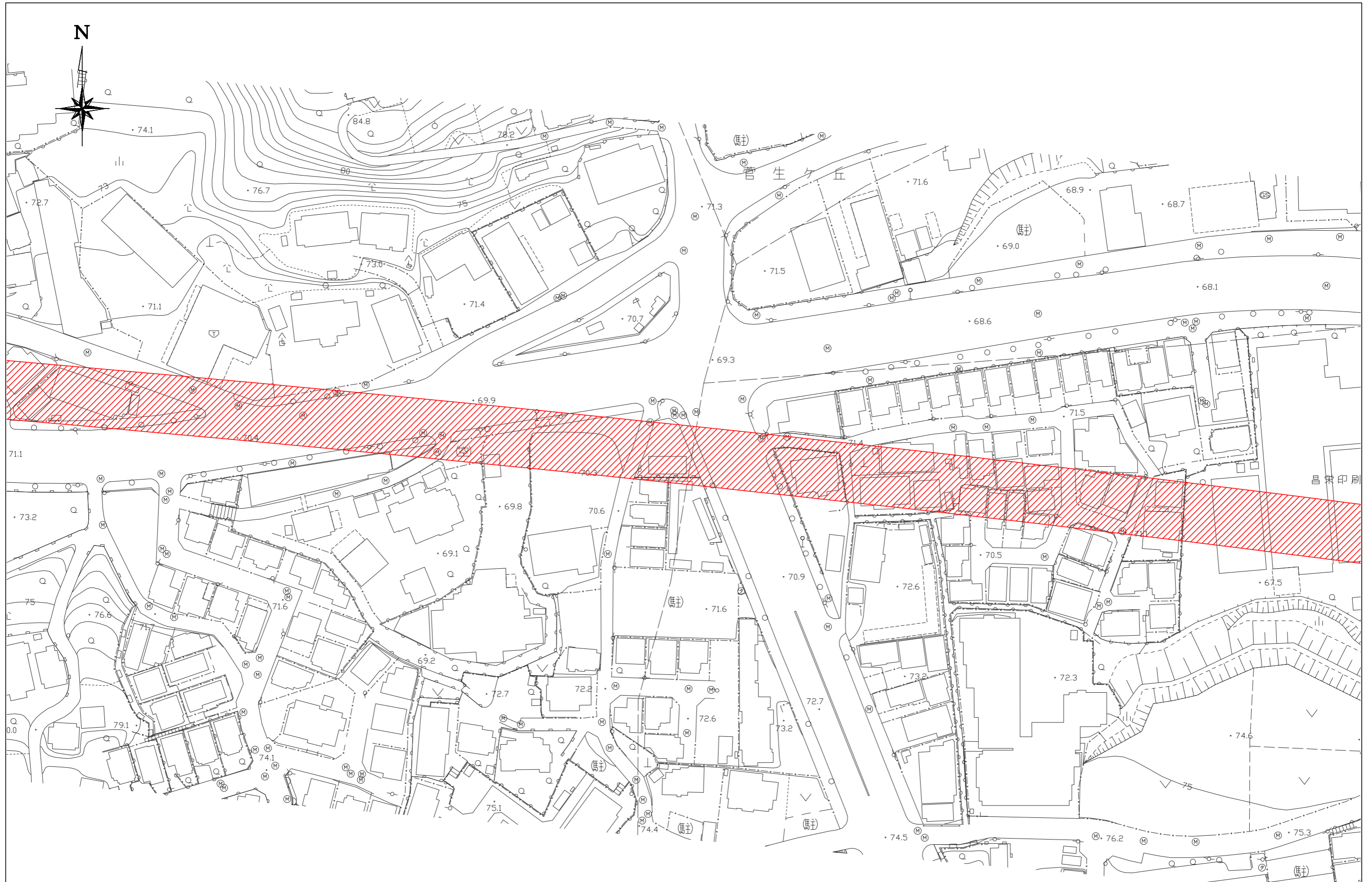
※本図は調査範囲を示すものであり、大深度地下使用申請範囲を示すものではありません。

※調査範囲は、事業区域の幅に地形図の精度を考慮した幅を加えて表示しています。

※本図の地形図は、航空写真(平成26年撮影)に基づき作成したものであり、多少の誤差や現在の建物の立地状況と合致していない点があります。


凡例

 調査範囲



※本図は調査範囲を示すものであり、大深度地下使用申請範囲を示すものではありません。
※調査範囲は、事業区域の幅に地形図の精度を考慮した幅を加えて表示しています。
※本図の地形図は、航空写真(平成26年撮影)に基づき作成したものであり、多少の誤差や現在の建物の立地状況と合致していない点があります。

凡例

 調査範囲



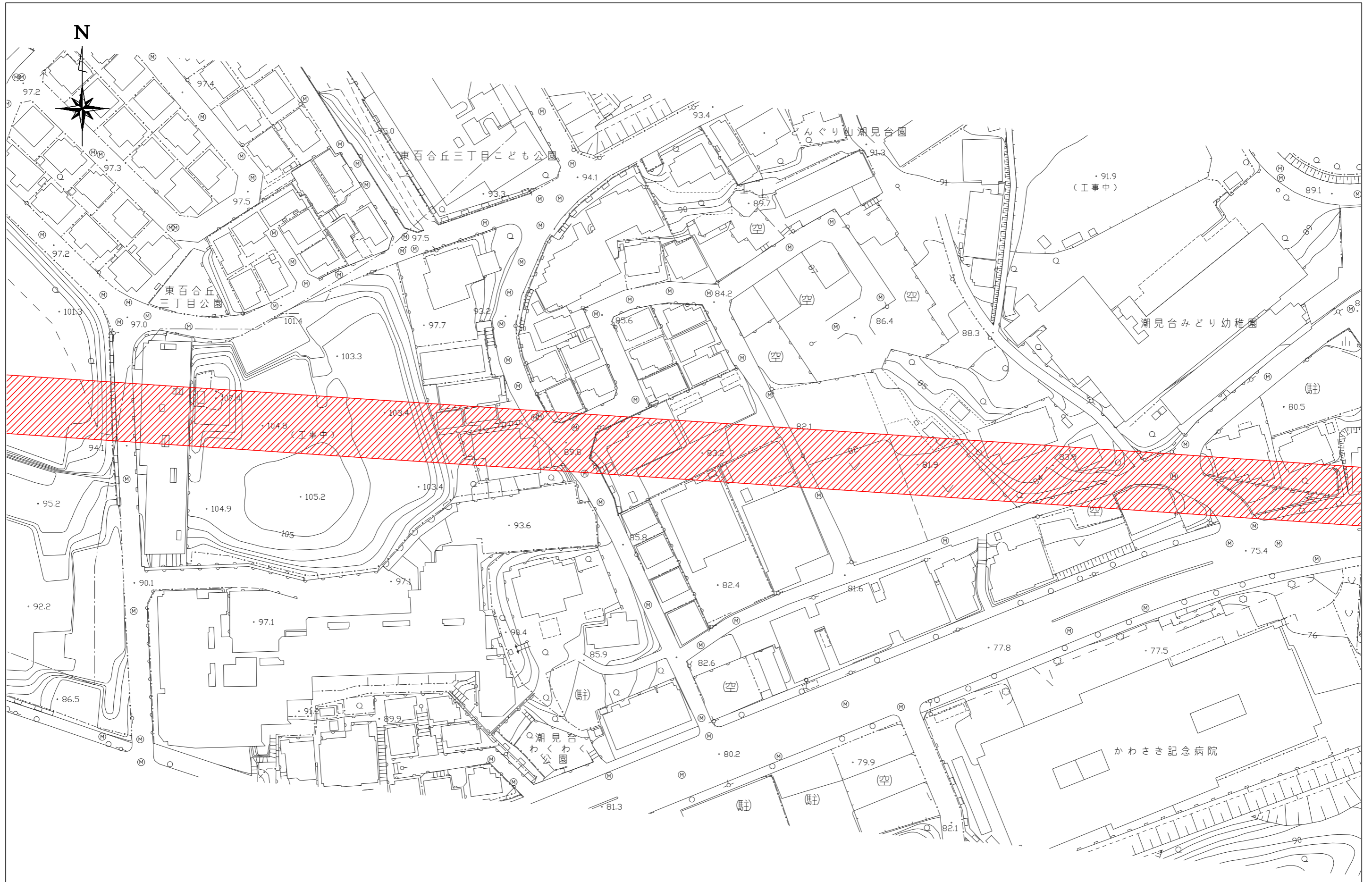
※本図は調査範囲を示すものであり、大深度地下使用申請範囲を示すものではありません。

※調査範囲は、事業区域の幅に地形図の精度を考慮した幅を加えて表示しています。

※本図の地形図は、航空写真(平成26年撮影)に基づき作成したものであり、多少の誤差や現在の建物の立地状況と合致していない点があります。


凡例

 調査範囲



※本図は調査範囲を示すものであり、大深度地下使用申請範囲を示すものではありません。
※調査範囲は、事業区域の幅に地形図の精度を考慮した幅を加えて表示しています。
※本図の地形図は、航空写真(平成26年撮影)に基づき作成したものであり、多少の誤差や現在の建物の立地状況と合致していない点があります。

凡例

 調査範囲