


横断図 (中部圏 1/6)

(J - J 断面)




注：この図面は、国土地理院の基盤地図情報
(承認番号 平25情使、第867号) を基に
作成した図面を編集したものである。

[凡例] 大深度地下使用申請区域

図面名	横断図 (中部圏 1/6)
縮尺	S=1 : 200

横断図 (中部圏 2/6)

(K - K 断面)




注：この図面は、国土地理院の基盤地図情報
(承認番号 平25情使、第867号) を基に
作成した図面を編集等したものである。

[凡例] 大深度地下使用申請区域

図面名	横断図 (中部圏 2/6)
縮尺	S=1 : 200

横断図 (中部圏 3/6)

(L - L 断面)



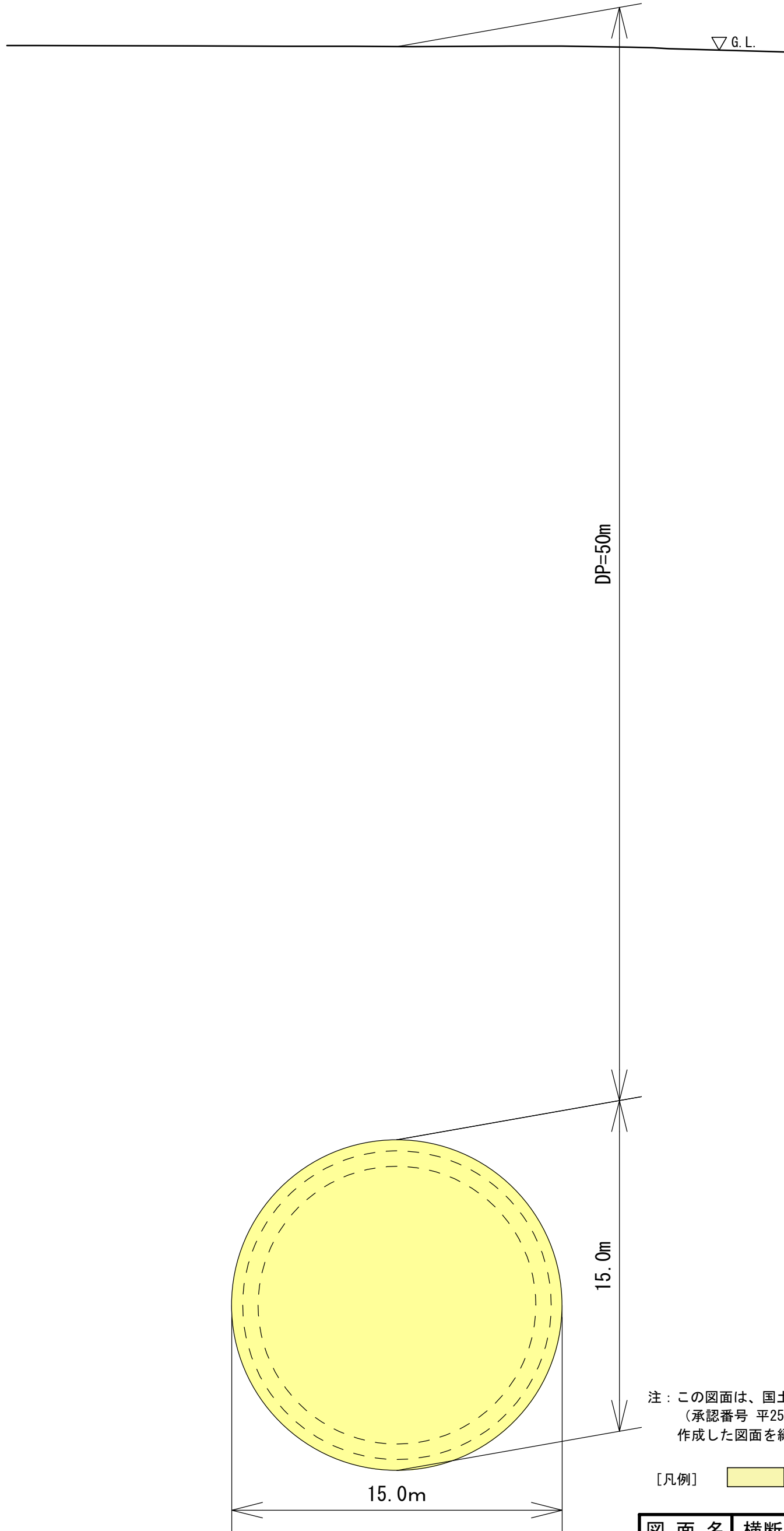
注：この図面は、国土地理院の基盤地図情報
(承認番号 平25情使、第867号) を基に
作成した図面を編集等したものである。

[凡例] 大深度地下使用申請区域

図面名	横断図 (中部圏 3/6)
縮尺	S=1 : 200

横断図 (中部圏 4/6)

(M - M 断面)



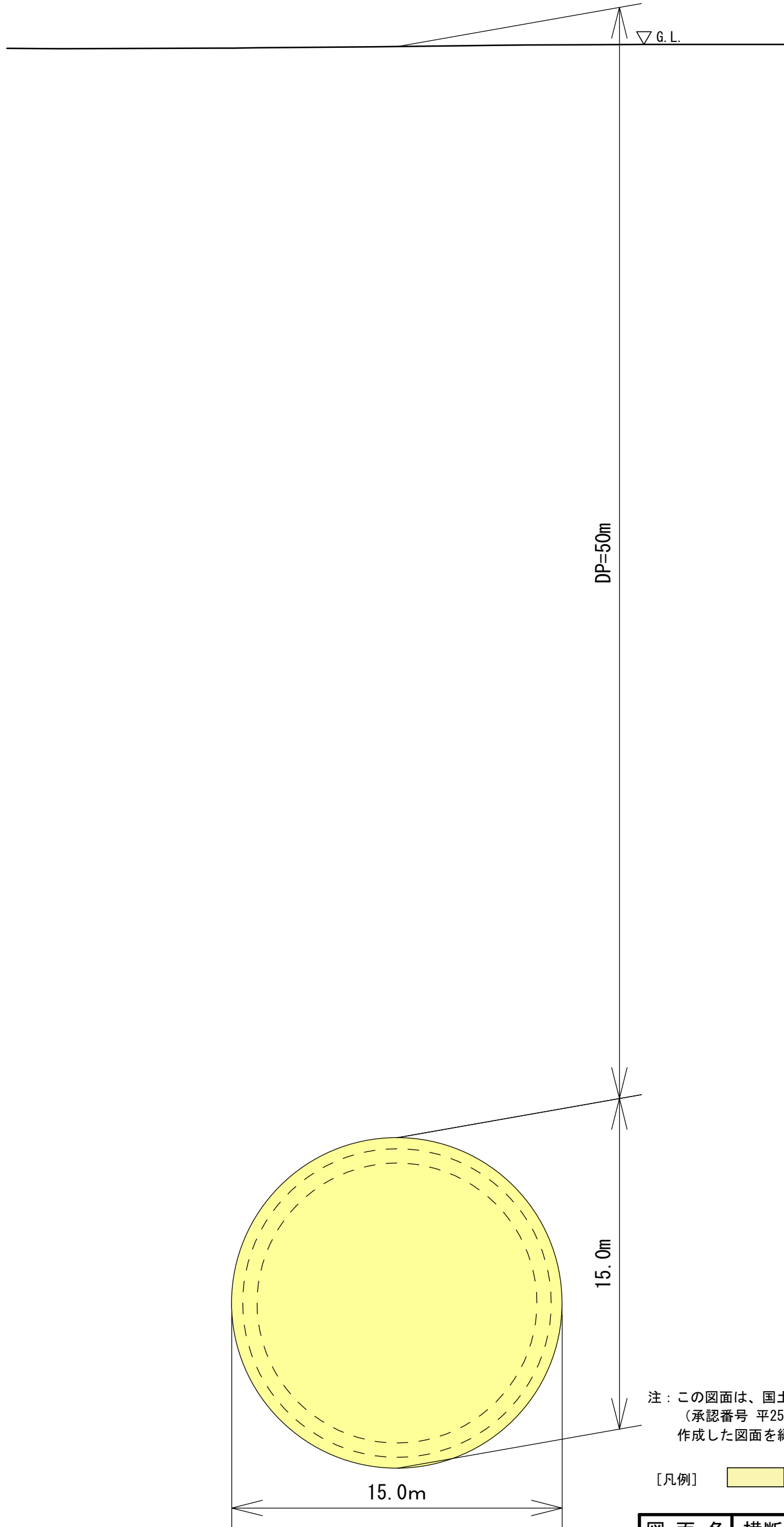
注：この図面は、国土地理院の基盤地図情報
(承認番号 平25情使、第867号) を基に
作成した図面を編集等したものである。

[凡例] 大深度地下使用申請区域

図面名	横断図 (中部圏 4/6)
縮尺	S=1 : 200

横断図 (中部圏 5/6)

(N - N 断面)



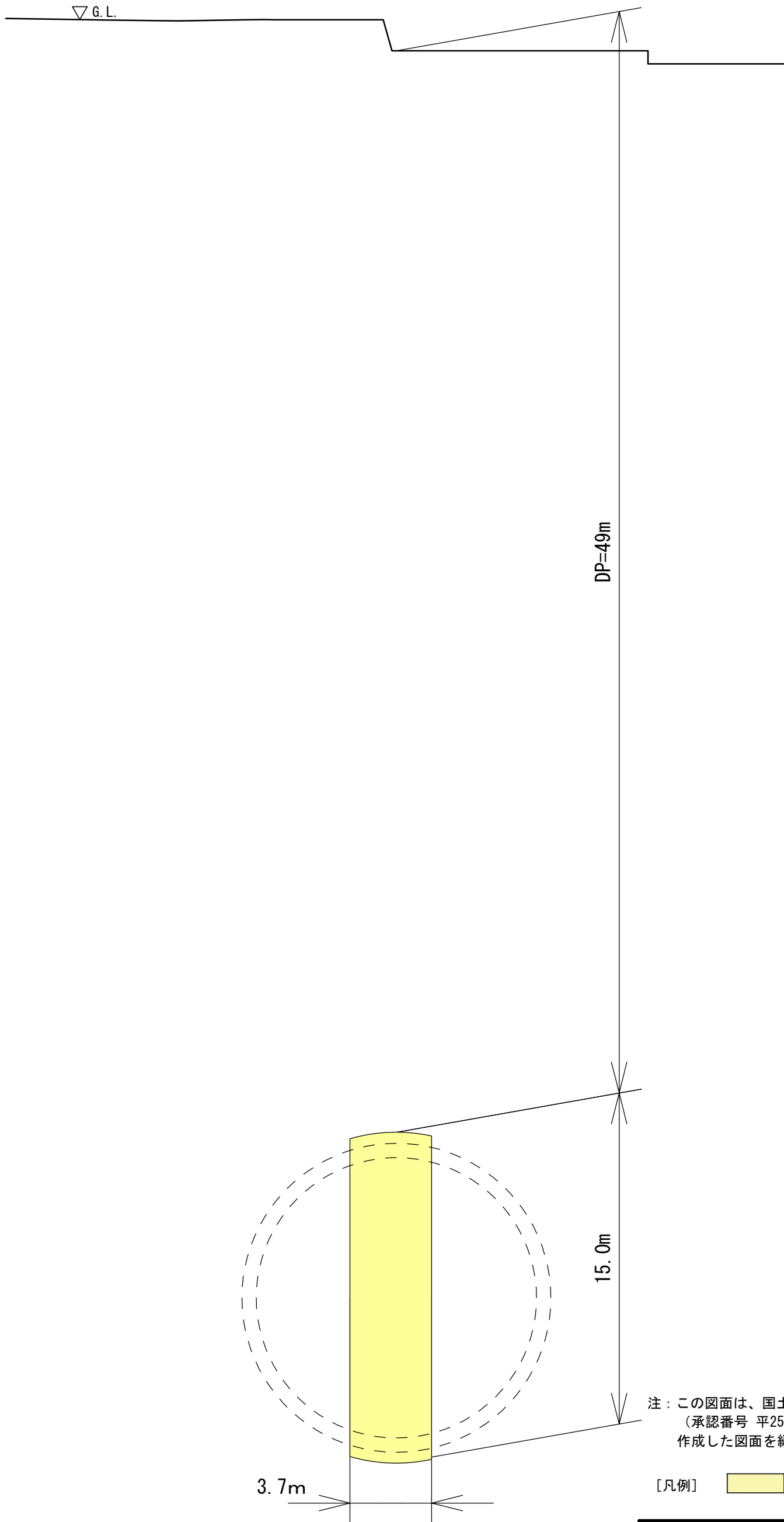
注：この図面は、国土地理院の基盤地図情報
(承認番号 平25情使、第867号) を基に
作成した図面を編集等したものである。

[凡例] 大深度地下使用申請区域

図面名	横断図 (中部圏 5/6)
縮尺	S=1 : 200

横断図 (中部圏 6/6)

(b - b 断面)



注：この図面は、国土地理院の基盤地図情報
(承認番号 平25情使、第867号) を基に
作成した図面を編集等したものである。

[凡例] 大深度地下使用申請区域

図面名	横断図 (中部圏 6/6)
縮尺	S=1 : 200