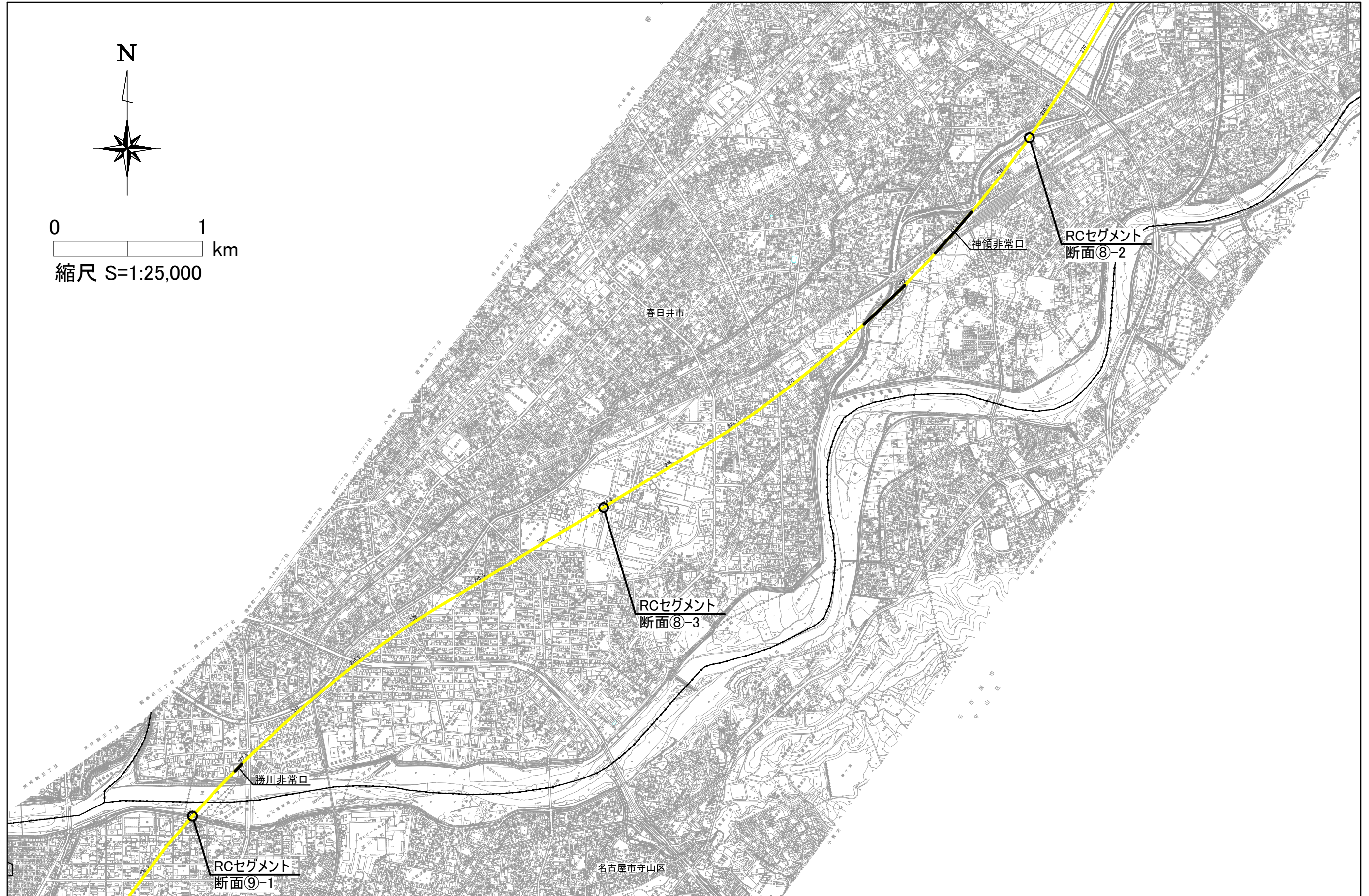


計算位置図(中部圏) 1/3



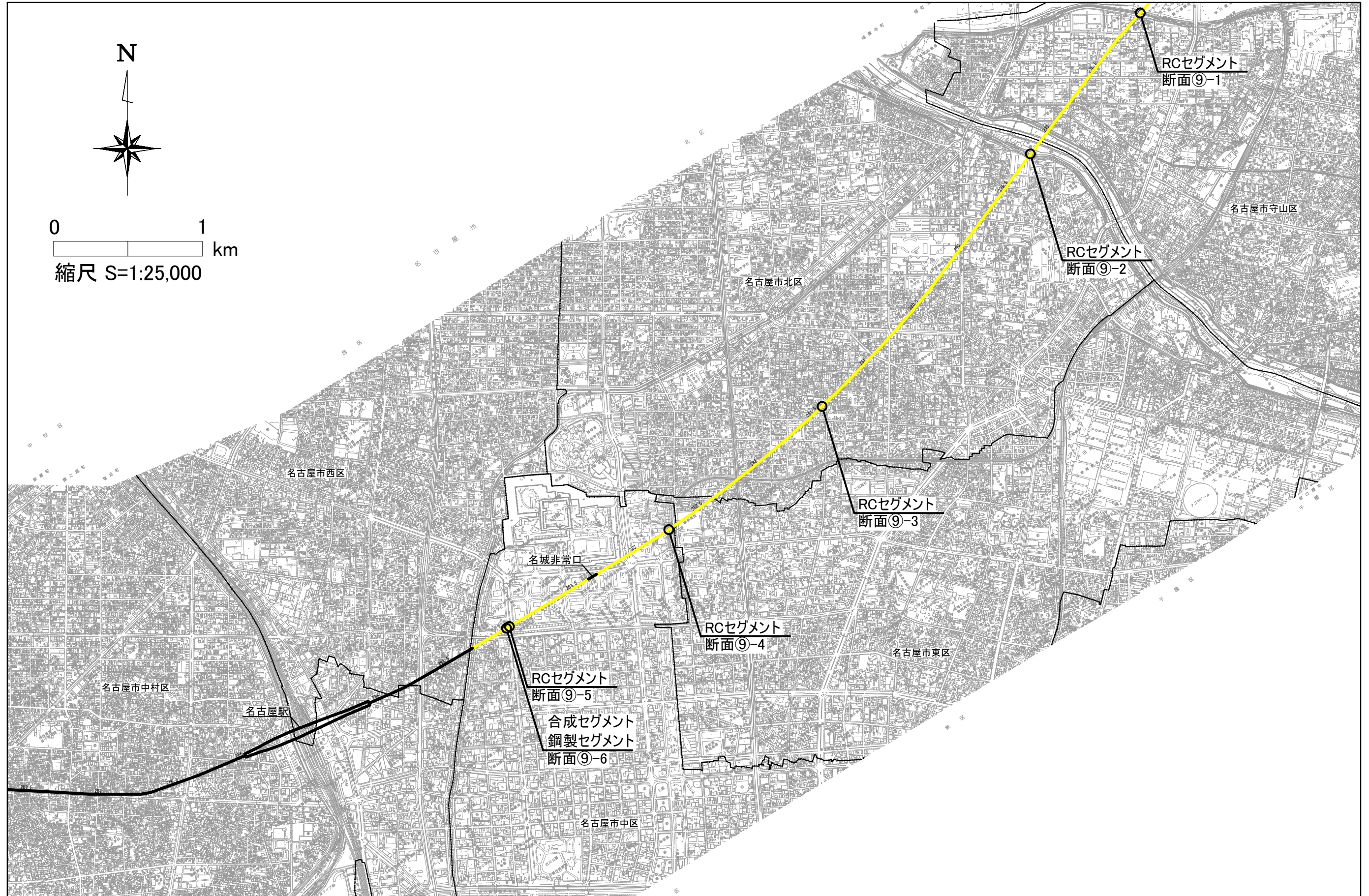


計算位置図(中部圏) 2/3

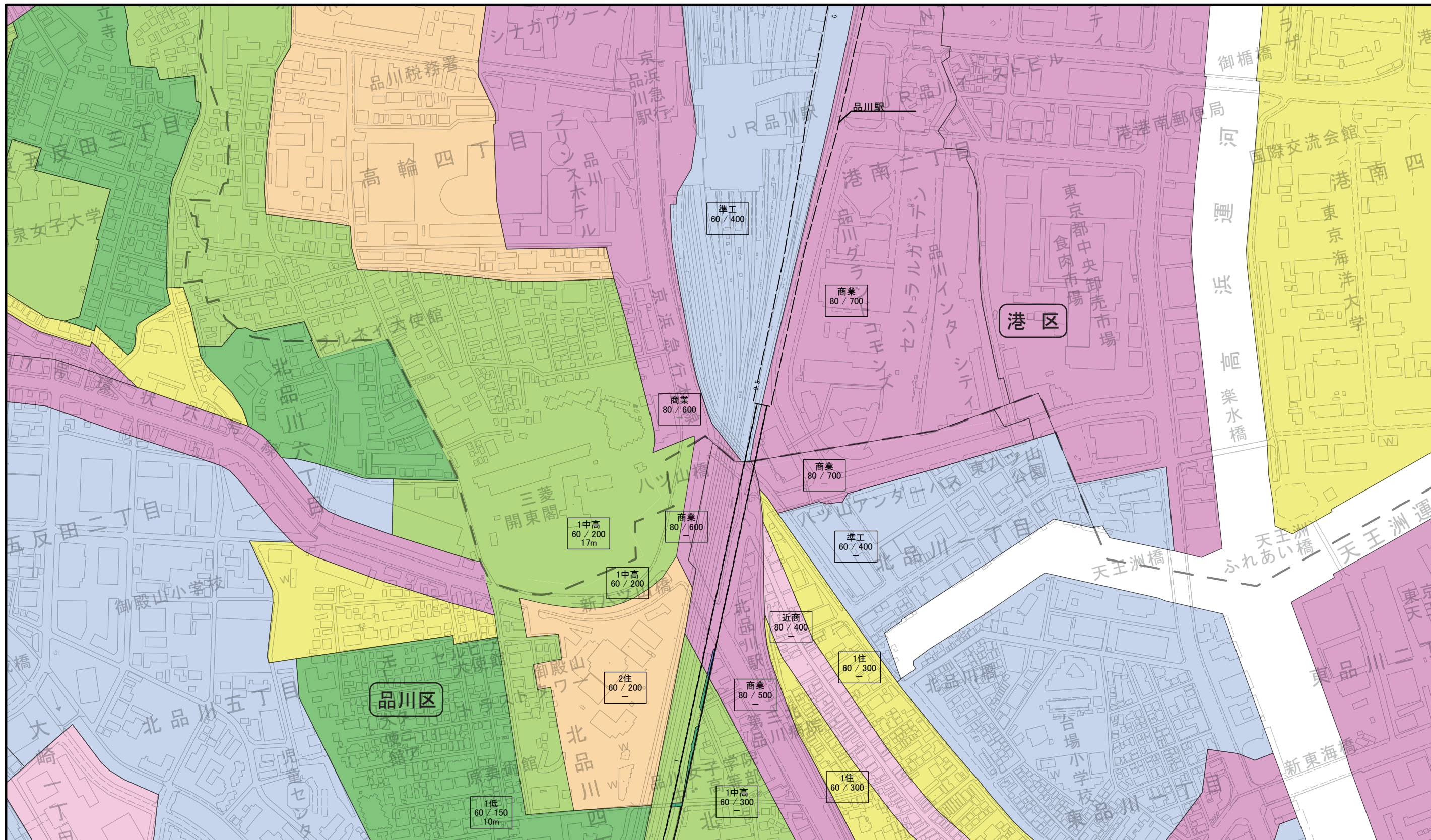




# 計算位置図(中部圏) 3/3





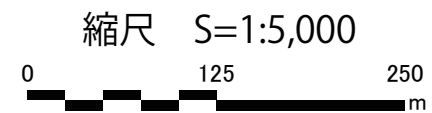


用途地域図 (1 / 21)

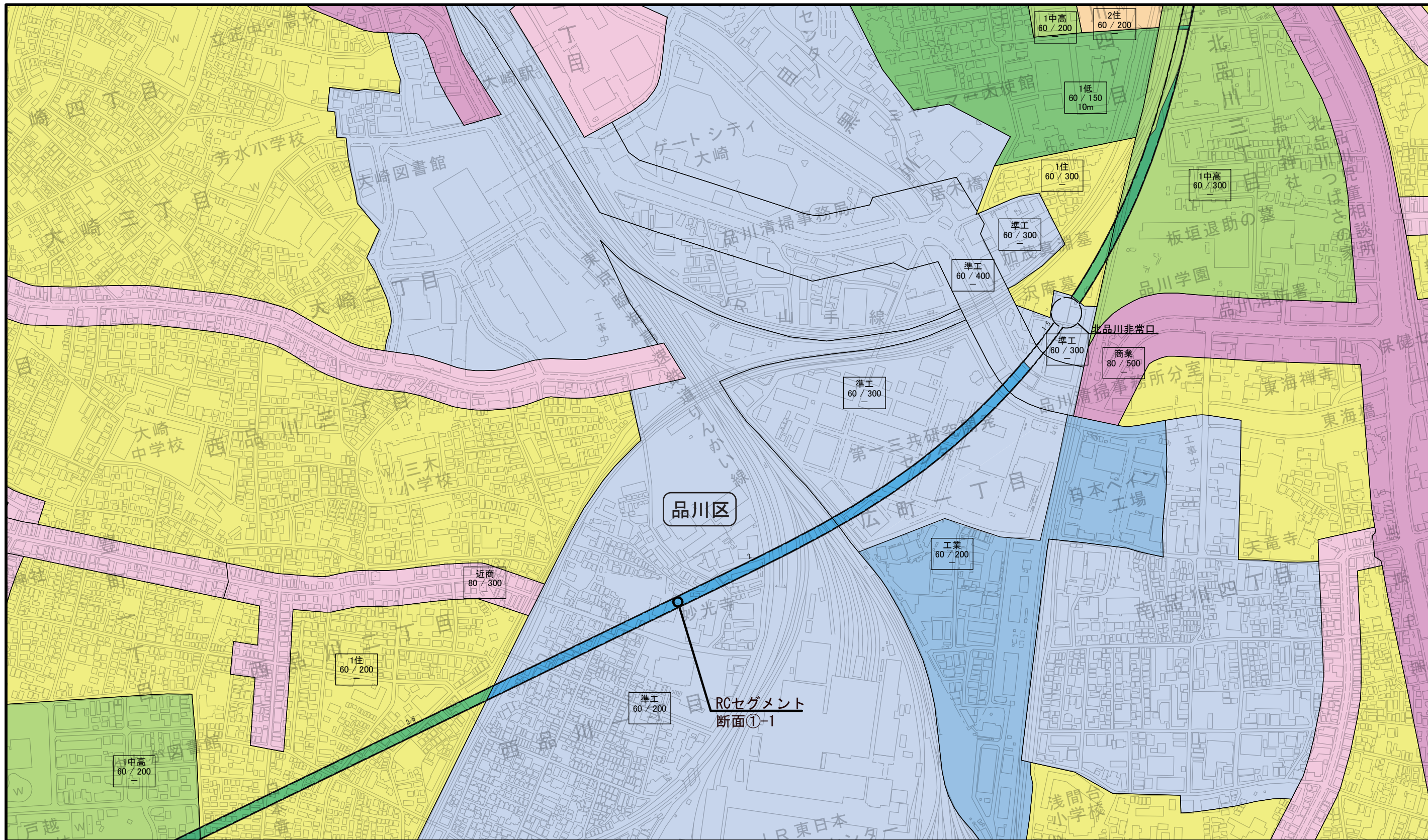
- 凡例
- 第一種低層住居専用地域
  - 第二種低層住居専用地域
  - 第一種中高層住居専用地域
  - 第二種中高層住居専用地域
  - 第一種住居地域
  - 第二種住居地域
  - 準住居地域
  - 近隣商業地域
  - 商業地域
  - 工業地域
  - 準工業地域
  - 工業専用地域
  - 市街化調整区域

用途地域	
建ぺい率(%) / 容積率(%)	高度地区高さの最高限度(m)

資料：「国土数値情報ダウンロードサービス」(平成30年3月時点、国土交通省国土政策局国土情報課ホームページ)  
 「港区都市計画情報提供サービス」(平成30年3月時点、港区ホームページ)  
 「品川区統合型地図情報提供サービス」(平成30年3月時点、品川区ホームページ)







用途地域図 ( 2 / 21 )

凡例

- |              |         |
|--------------|---------|
| 第一種低層住居専用地域  | 準住居地域   |
| 第二種低層住居専用地域  | 近隣商業地域  |
| 第一種中高層住居専用地域 | 商業地域    |
| 第二種中高層住居専用地域 | 工業地域    |
| 第一種住居地域      | 準工業地域   |
| 第二種住居地域      | 工業専用地域  |
|              | 市街化調整区域 |

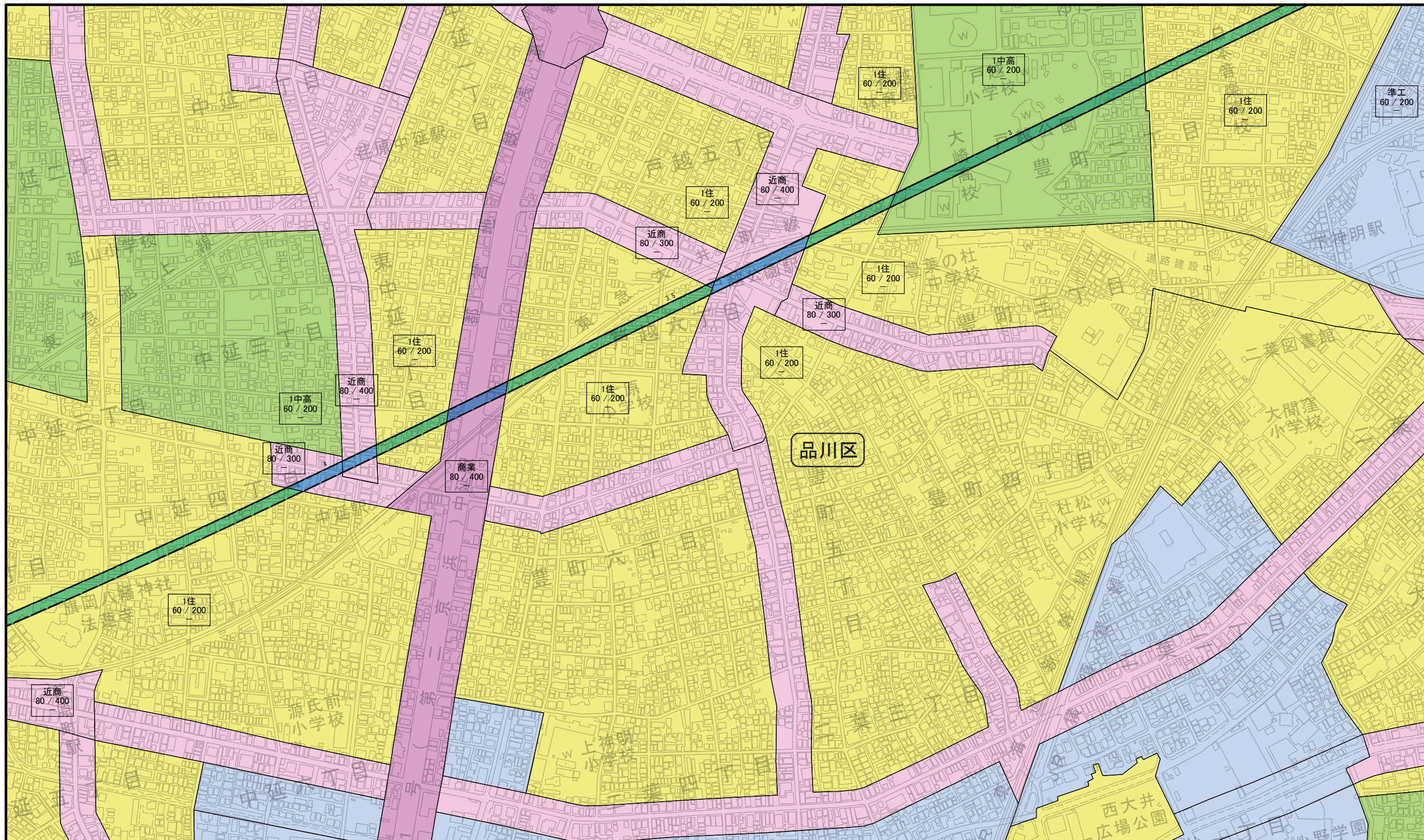
用途地域
建ぺい率(%) / 容積率(%)
高度地区高さの 最高限度(m)

資料：「国土数値情報ダウンロードサービス」(平成30年3月時点、国土交通省国土政策局国土情報課ホームページ)  
「品川区統合型地図情報提供サービス」(平成30年3月時点、品川区ホームページ)



縮尺 S=1:5,000





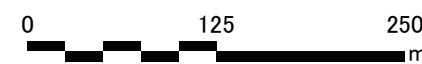
用途地域図 ( 3 / 21 )

凡例

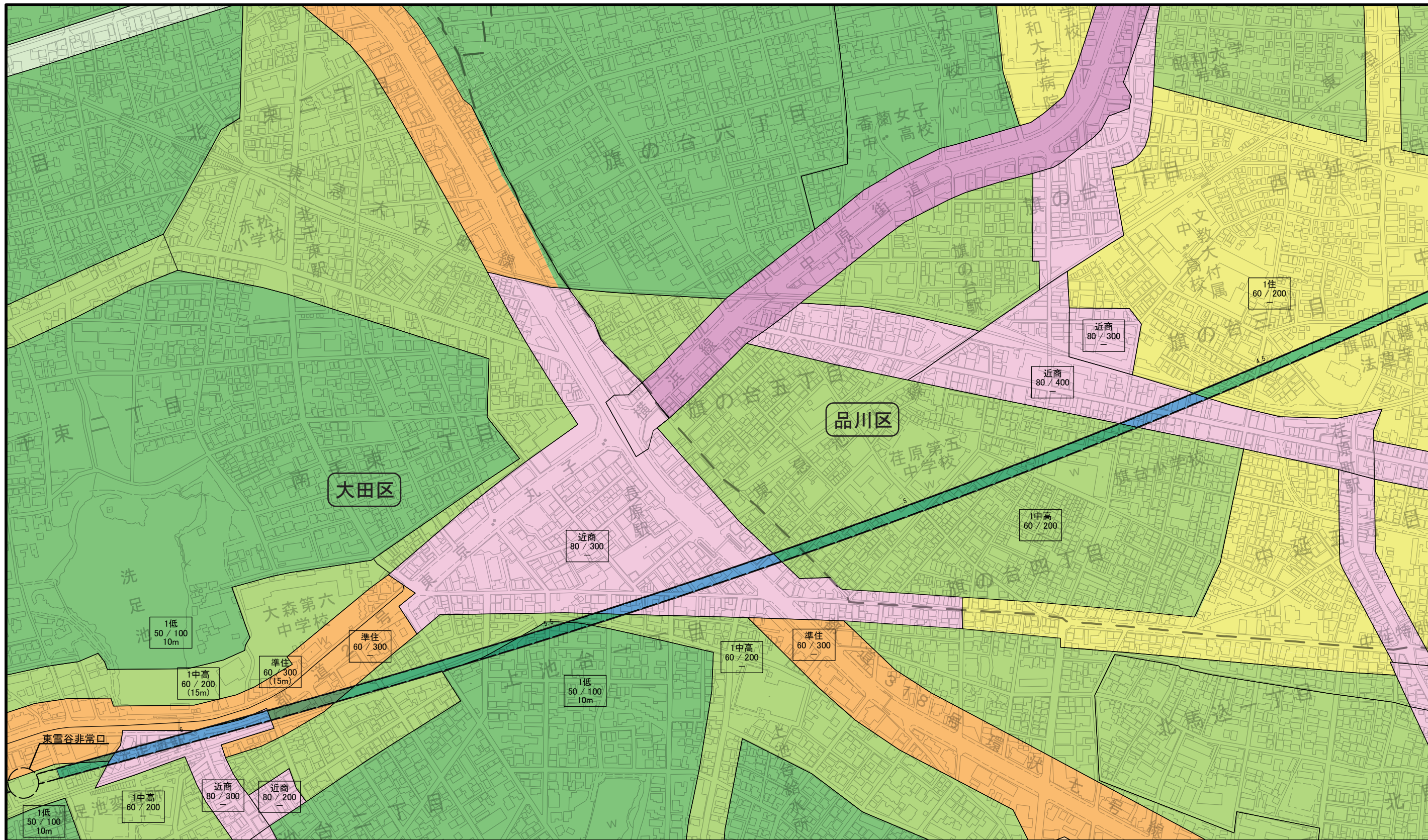
- |              |         |
|--------------|---------|
| 第一種低層住居専用地域  | 準住居地域   |
| 第二種低層住居専用地域  | 近隣商業地域  |
| 第一種中高層住居専用地域 | 商業地域    |
| 第二種中高層住居専用地域 | 工業地域    |
| 第一種住居地域      | 準工業地域   |
| 第二種住居地域      | 工業専用地域  |
|              | 市街化調整区域 |

用途地域
建ぺい率(%) / 容積率(%)
高度地区高さの 最高限度(m)

資料：「国土数値情報ダウンロードサービス」(平成30年3月時点、国土交通省国土政策局国土情報課ホームページ)  
「品川区統合型地図情報提供サービス」(平成30年3月時点、品川区ホームページ)







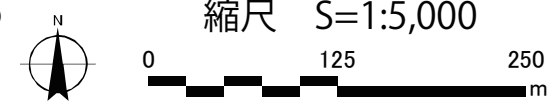
用途地域図 ( 4 / 21 )

凡例

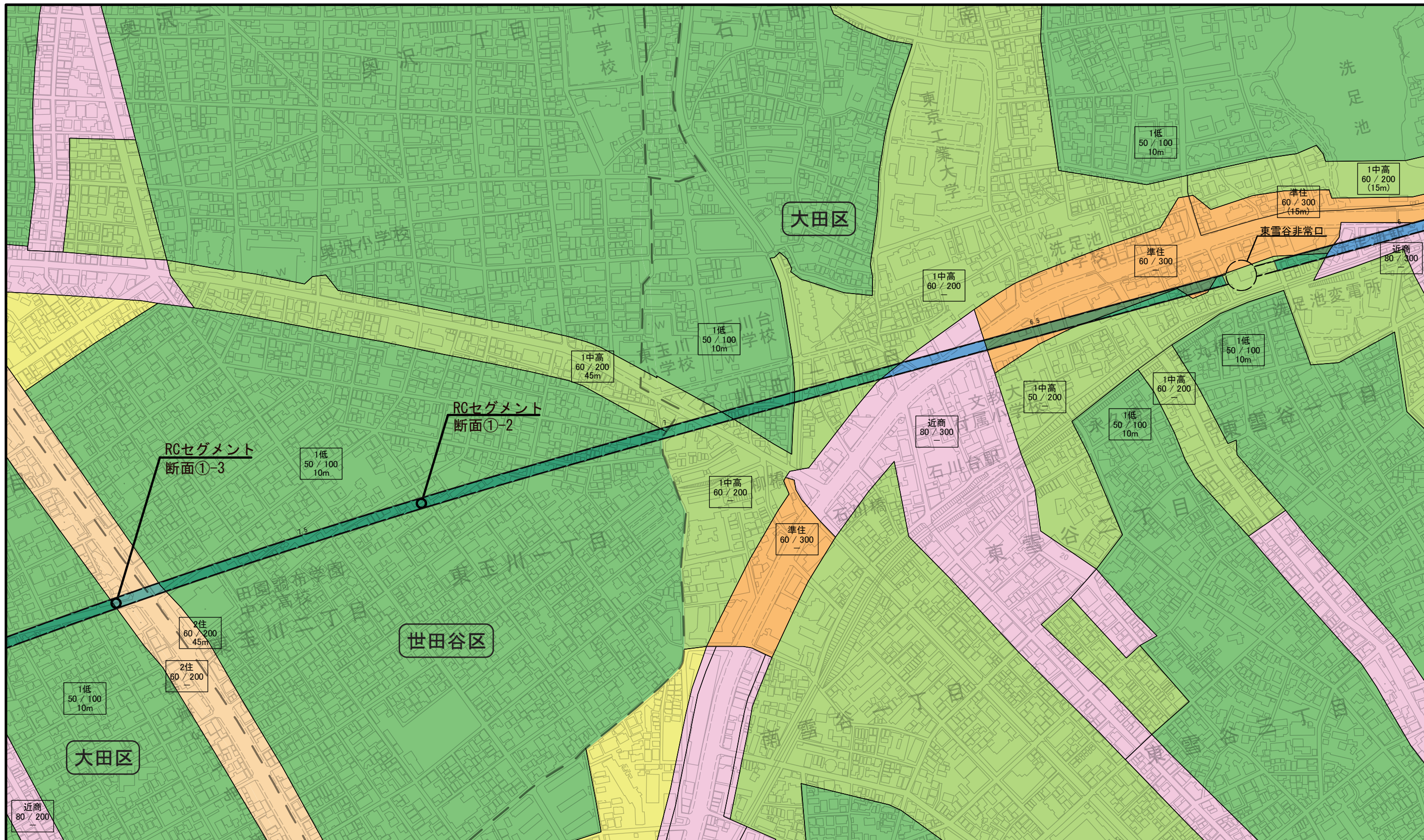
- |              |         |
|--------------|---------|
| 第一種低層住居専用地域  | 準住居地域   |
| 第二種低層住居専用地域  | 近隣商業地域  |
| 第一種中高層住居専用地域 | 商業地域    |
| 第二種中高層住居専用地域 | 工業地域    |
| 第一種住居地域      | 準工業地域   |
| 第二種住居地域      | 工業専用地域  |
|              | 市街化調整区域 |

用途地域
建ぺい率(%) / 容積率(%)
高度地区高さの 最高限度(m)
※( )は風致地区の高さ 制限を示す

資料：「国土数値情報ダウンロードサービス」(平成30年3月時点、国土交通省国土政策局国土情報課ホームページ)  
「品川区統合型地図情報提供サービス」(平成30年3月時点、品川区ホームページ)  
「地域地区図(平成29年3月作成)」(平成30年3月時点、大田区ホームページ)  
「風致地区について」(平成30年3月時点、大田区ホームページ)







用途地域図 ( 5 / 21 )

凡例


- |              |         |
|--------------|---------|
| 第一種低層住居専用地域  | 準住居地域   |
| 第二種低層住居専用地域  | 近隣商業地域  |
| 第一種中高層住居専用地域 | 商業地域    |
| 第二種中高層住居専用地域 | 工業地域    |
| 第一種住居地域      | 準工業地域   |
| 第二種住居地域      | 工業専用地域  |
|              | 市街化調整区域 |

用途地域
建ぺい率(%) / 容積率(%)
高度地区高さの 最高限度(m)
※( )は風致地区の高さ 制限を示す

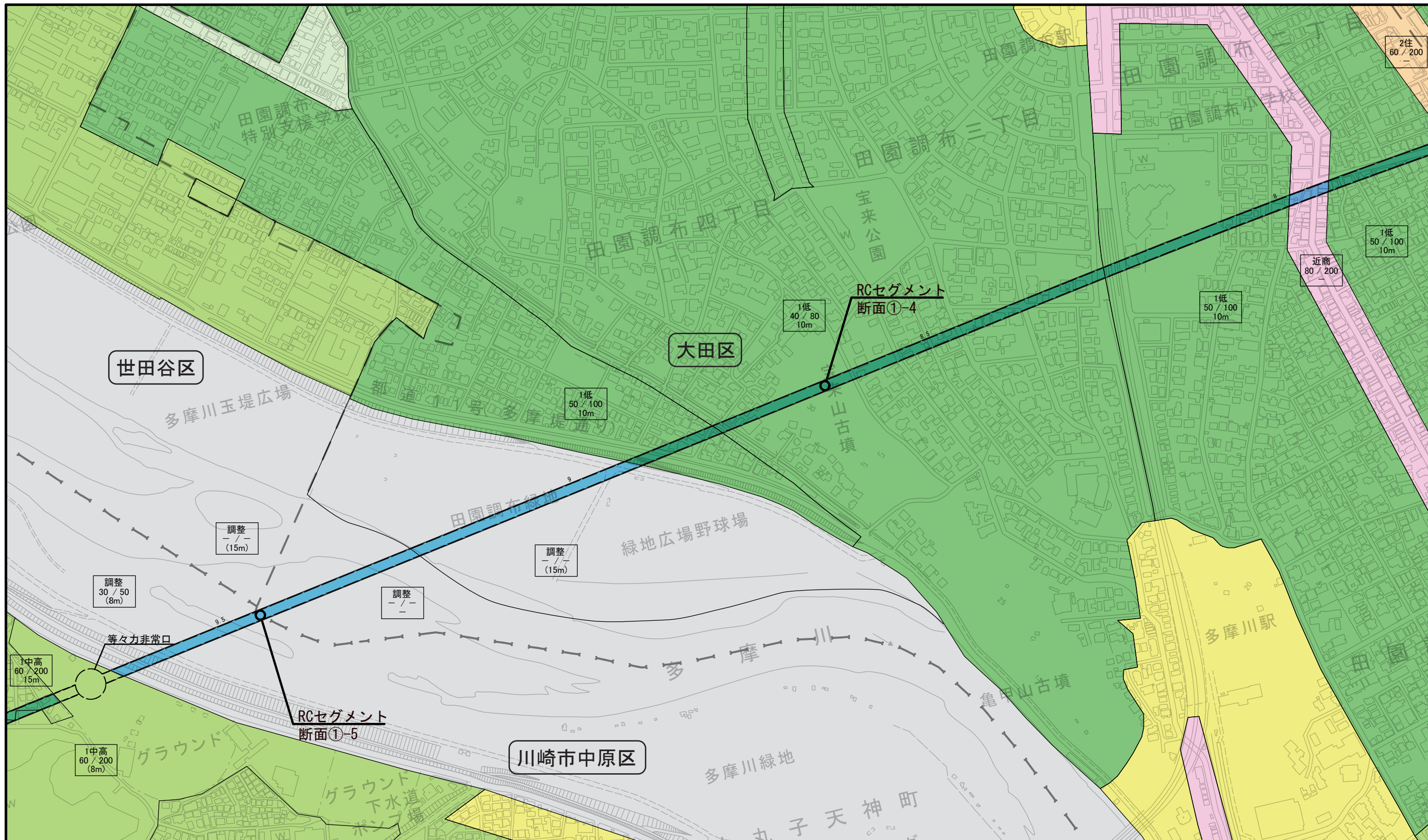
資料：「国土数値情報ダウンロードサービス」(平成30年3月時点、国土交通省国土政策局国土情報課ホームページ)  
「せたがやiMap (世田谷区電子地図情報配信サービス)」(平成30年3月時点、世田谷区ホームページ)  
「地域地区図 (平成29年3月作成)」(平成30年3月時点、大田区ホームページ)  
「風致地区内区域図 (多摩川風致)」(平成30年3月時点、大田区ホームページ)



縮尺 S=1:5,000







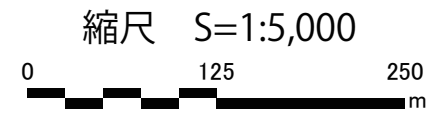
用途地域図 ( 6 / 21 )

凡例

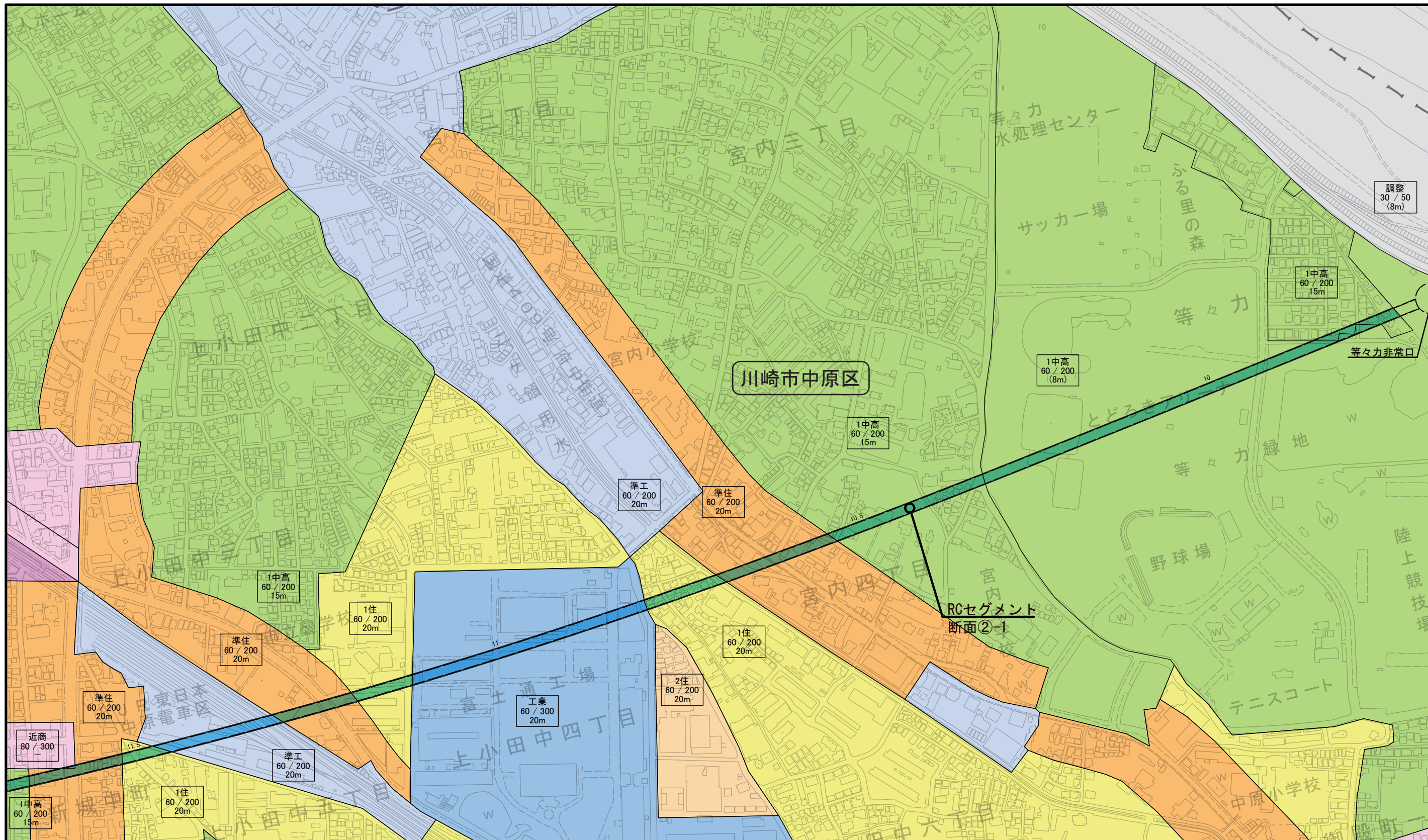
- |              |         |
|--------------|---------|
| 第一種低層住居専用地域  | 準住居地域   |
| 第二種低層住居専用地域  | 近隣商業地域  |
| 第一種中高層住居専用地域 | 商業地域    |
| 第二種中高層住居専用地域 | 工業地域    |
| 第一種住居地域      | 準工業地域   |
| 第二種住居地域      | 工業専用地域  |
|              | 市街化調整区域 |

用途地域
建ぺい率(%) / 容積率(%)
高度地区高さの最高限度(m)
※( )は風致地区の高さ制限を示す

資料：「国土数値情報ダウンロードサービス」(平成30年3月時点、国土交通省国土政策局国土情報課ホームページ)  
「地域地区図(平成29年3月作成)」(平成30年3月時点、大田区ホームページ)  
「風致地区について」(平成30年3月時点、大田区ホームページ)  
「せたがやiMap(世田谷区電子地図情報配信サービス)」(平成30年3月時点、世田谷区ホームページ)  
「川崎市都市計画情報インターネット提供サービス」(平成30年3月時点、川崎市ホームページ)  
「風致地区について」(平成30年3月時点、川崎市ホームページ)







用途地域図 ( 7 / 11 )

凡例


- |              |         |
|--------------|---------|
| 第一種低層住居専用地域  | 準住居地域   |
| 第二種低層住居専用地域  | 近隣商業地域  |
| 第一種中高層住居専用地域 | 商業地域    |
| 第二種中高層住居専用地域 | 工業地域    |
| 第一種住居地域      | 準工業地域   |
| 第二種住居地域      | 工業専用地域  |
|              | 市街化調整区域 |

用途地域  
建ぺい率(%) / 容積率(%)  
高度地区高さの  
最高限度(m)  
※( )は風致地区の高さ  
制限を示す

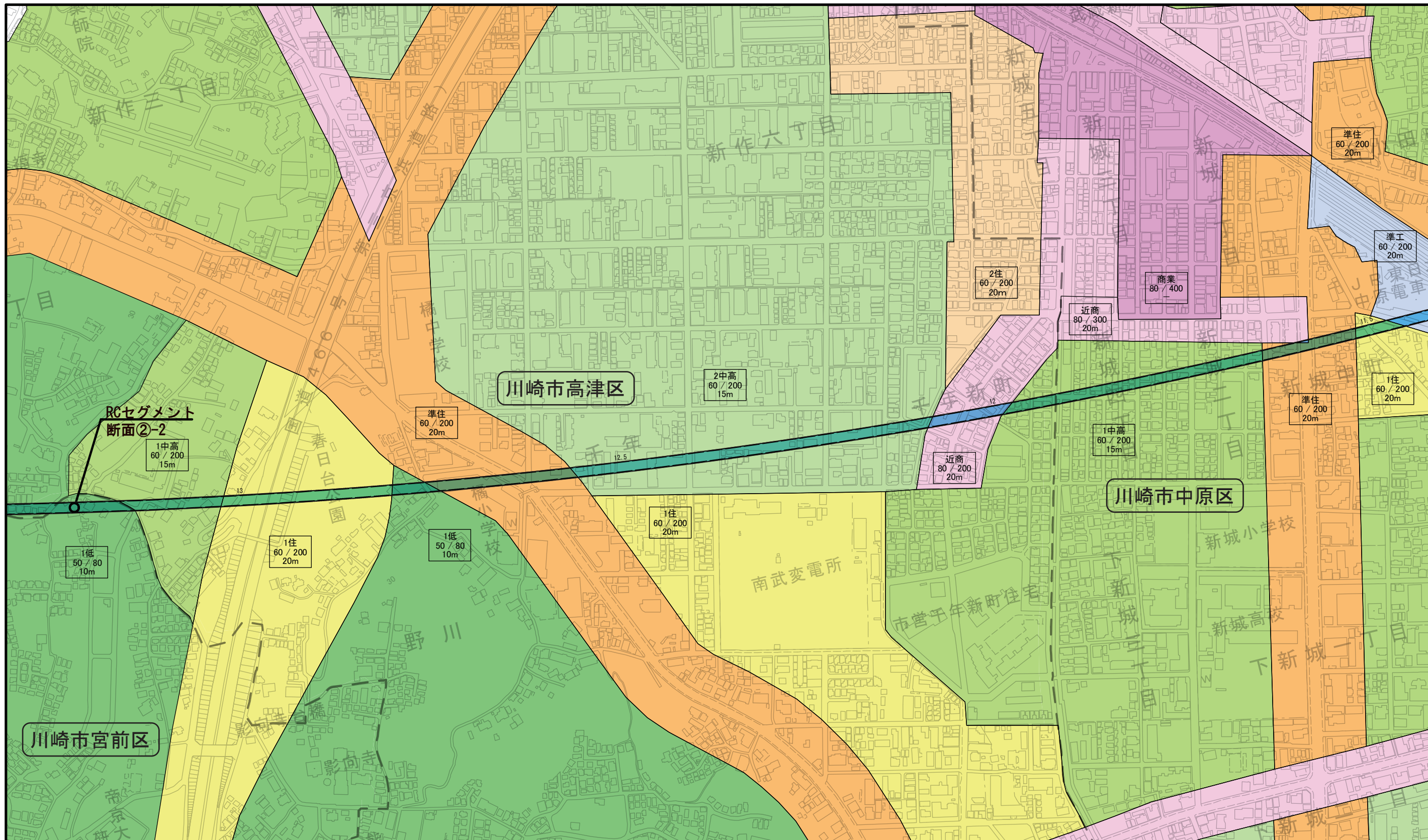
資料：「国土数値情報ダウンロードサービス」(平成30年3月時点、国土交通省国土政策局国土情報課ホームページ)  
「川崎市都市計画情報インターネット提供サービス」(平成30年3月時点、川崎市ホームページ)  
「風致地区について」(平成30年3月時点、川崎市ホームページ)



縮尺 S=1:5,000





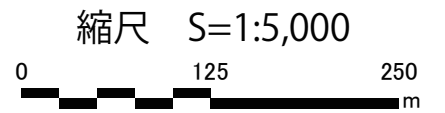
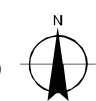


用途地域図 ( 8 / 21 )

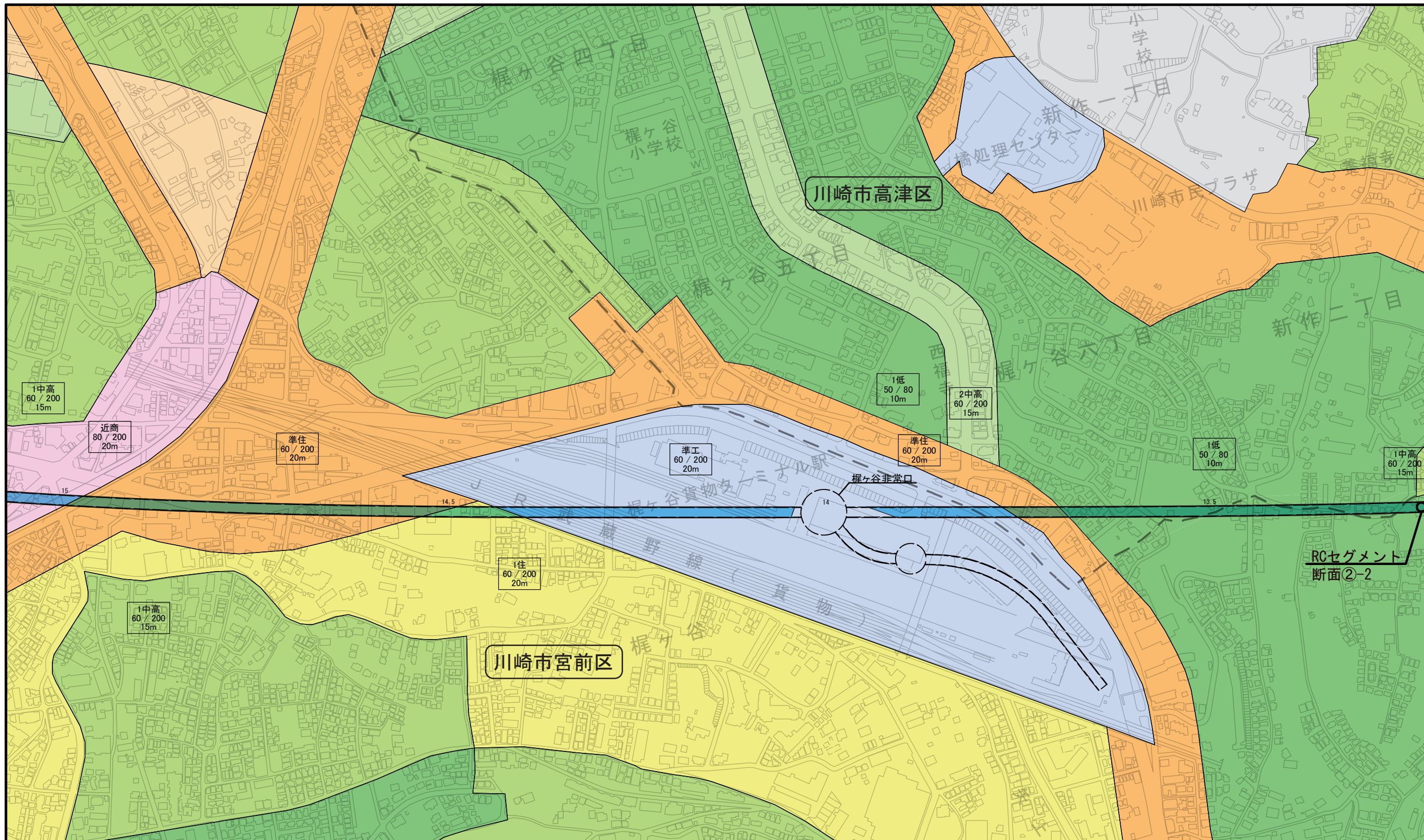
- 凡例
- 第一種低層住居専用地域
  - 第二種低層住居専用地域
  - 第一種中高層住居専用地域
  - 第二種中高層住居専用地域
  - 第一種住居地域
  - 第二種住居地域
  - 準住居地域
  - 近隣商業地域
  - 商業地域
  - 工業地域
  - 準工業地域
  - 工業専用地域
  - 市街化調整区域

用途地域	
建ぺい率(%)	容積率(%)
高度地区高さの 最高限度(m)	

資料：「国土数値情報ダウンロードサービス」(平成30年3月時点、国土交通省国土政策局国土情報課ホームページ)  
「川崎市都市計画情報インターネット提供サービス」(平成30年3月時点、川崎市ホームページ)







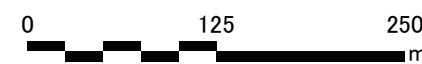
用途地域図 (9 / 21)

凡例

- |              |         |
|--------------|---------|
| 第一種低層住居専用地域  | 準住居地域   |
| 第二種低層住居専用地域  | 近隣商業地域  |
| 第一種中高層住居専用地域 | 商業地域    |
| 第二種中高層住居専用地域 | 工業地域    |
| 第一種住居地域      | 準工業地域   |
| 第二種住居地域      | 工業専用地域  |
|              | 市街化調整区域 |

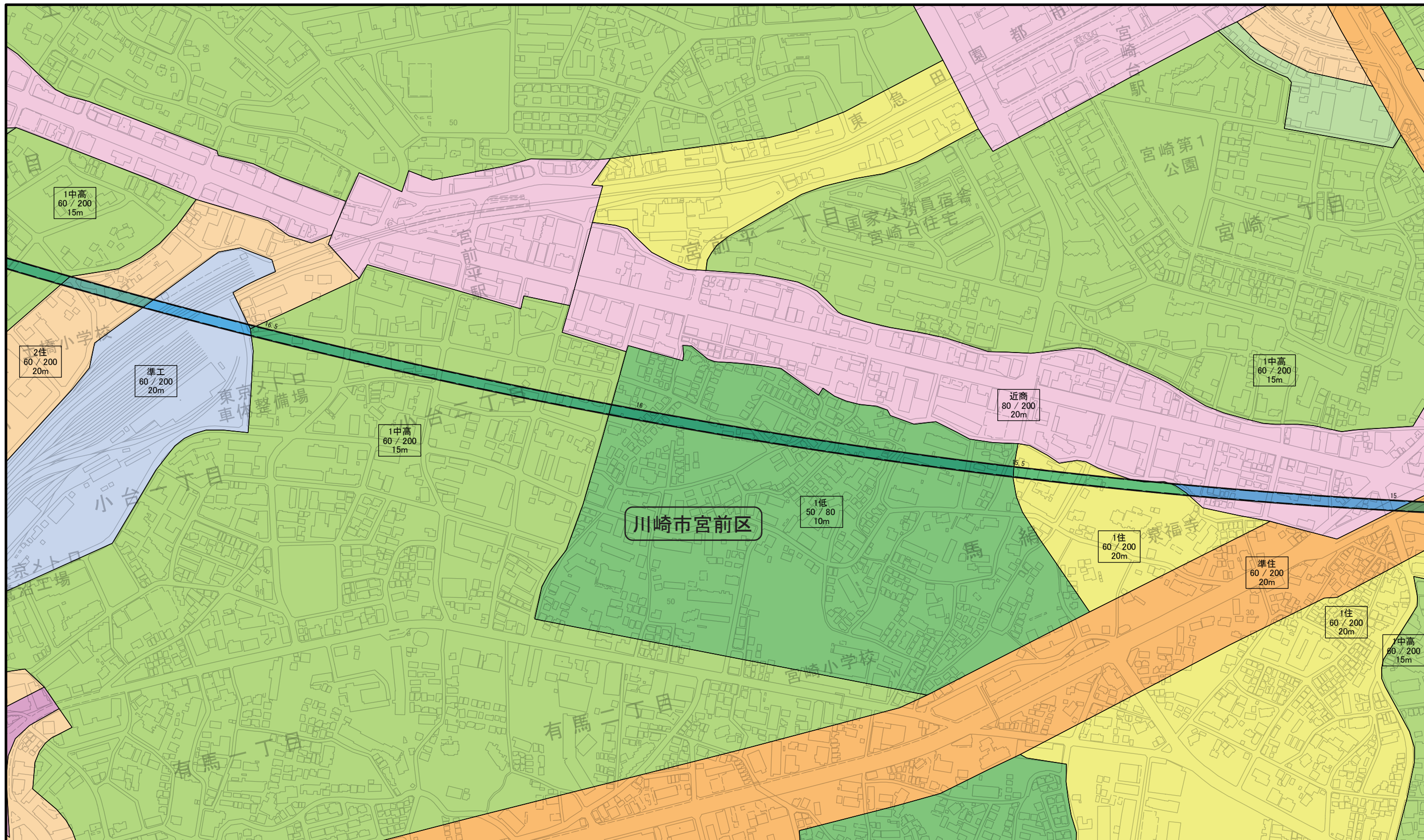
用途地域
建ぺい率(%) / 容積率(%)
高度地区高さの 最高限度(m)

資料：「国土数値情報ダウンロードサービス」（平成30年3月時点、国土交通省国土政策局国土情報課ホームページ）  
「川崎市都市計画情報インターネット提供サービス」（平成30年3月時点、川崎市ホームページ）



縮尺 S=1:5,000





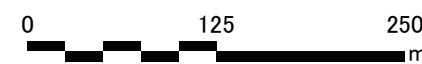
用途地域図 ( 10 / 21 )

凡例

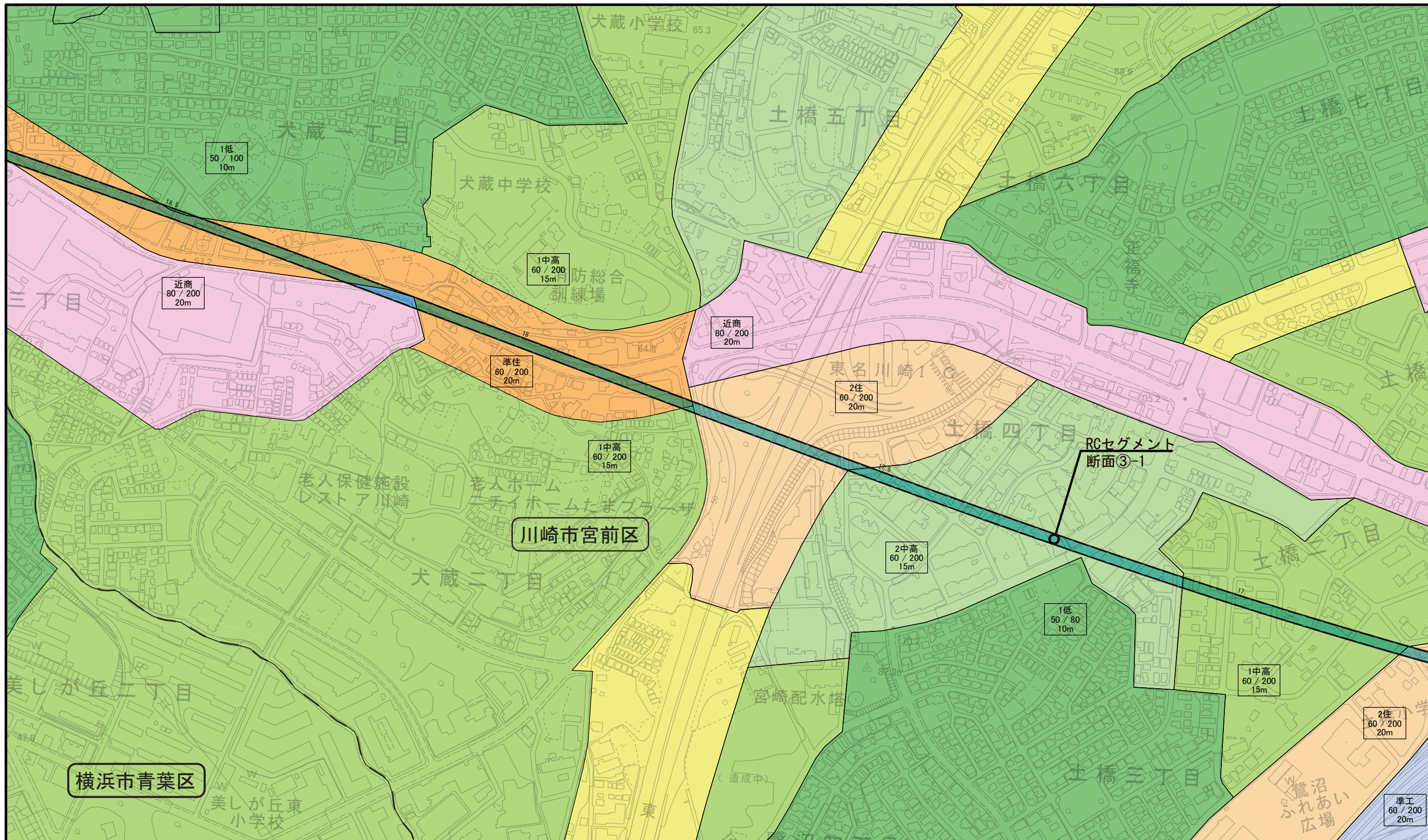
- |              |         |
|--------------|---------|
| 第一種低層住居専用地域  | 準住居地域   |
| 第二種低層住居専用地域  | 近隣商業地域  |
| 第一種中高層住居専用地域 | 商業地域    |
| 第二種中高層住居専用地域 | 工業地域    |
| 第一種住居地域      | 準工業地域   |
| 第二種住居地域      | 工業専用地域  |
|              | 市街化調整区域 |

用途地域
建ぺい率(%) / 容積率(%)
高度地区高さの 最高限度(m)

資料：「国土数値情報ダウンロードサービス」(平成30年3月時点、国土交通省国土政策局国土情報課ホームページ)  
「川崎市都市計画情報インターネット提供サービス」(平成30年3月時点、川崎市ホームページ)







用途地域図 ( 11 / 21 )

凡例

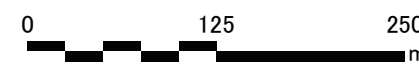
- |              |         |
|--------------|---------|
| 第一種低層住居専用地域  | 準住居地域   |
| 第二種低層住居専用地域  | 近隣商業地域  |
| 第一種中高層住居専用地域 | 商業地域    |
| 第二種中高層住居専用地域 | 工業地域    |
| 第一種住居地域      | 準工業地域   |
| 第二種住居地域      | 工業専用地域  |
|              | 市街化調整区域 |

用途地域
建ぺい率(%) / 容積率(%)
高度地区高さの 最高限度(m)

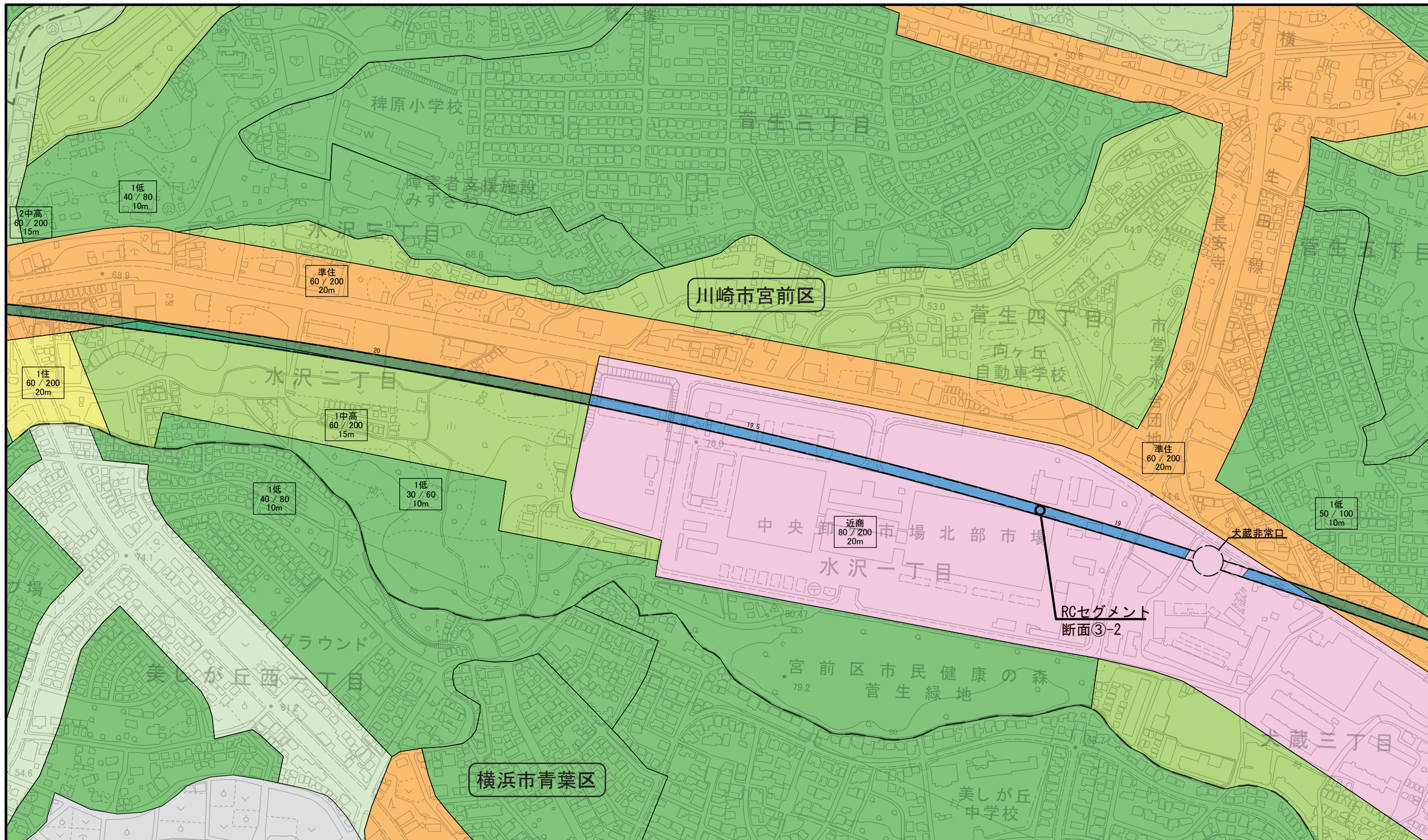
資料：「国土数値情報ダウンロードサービス」(平成30年3月時点、国土交通省国土政策局国土情報課ホームページ)  
「川崎市都市計画情報インターネット提供サービス」(平成30年3月時点、川崎市ホームページ)  
「行政地図情報提供システム」(平成30年3月時点、横浜市ホームページ)



縮尺 S=1:5,000







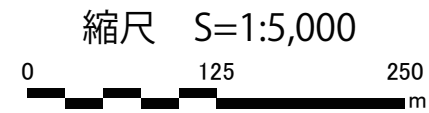
用途地域図 ( 12 / 21 )

凡例

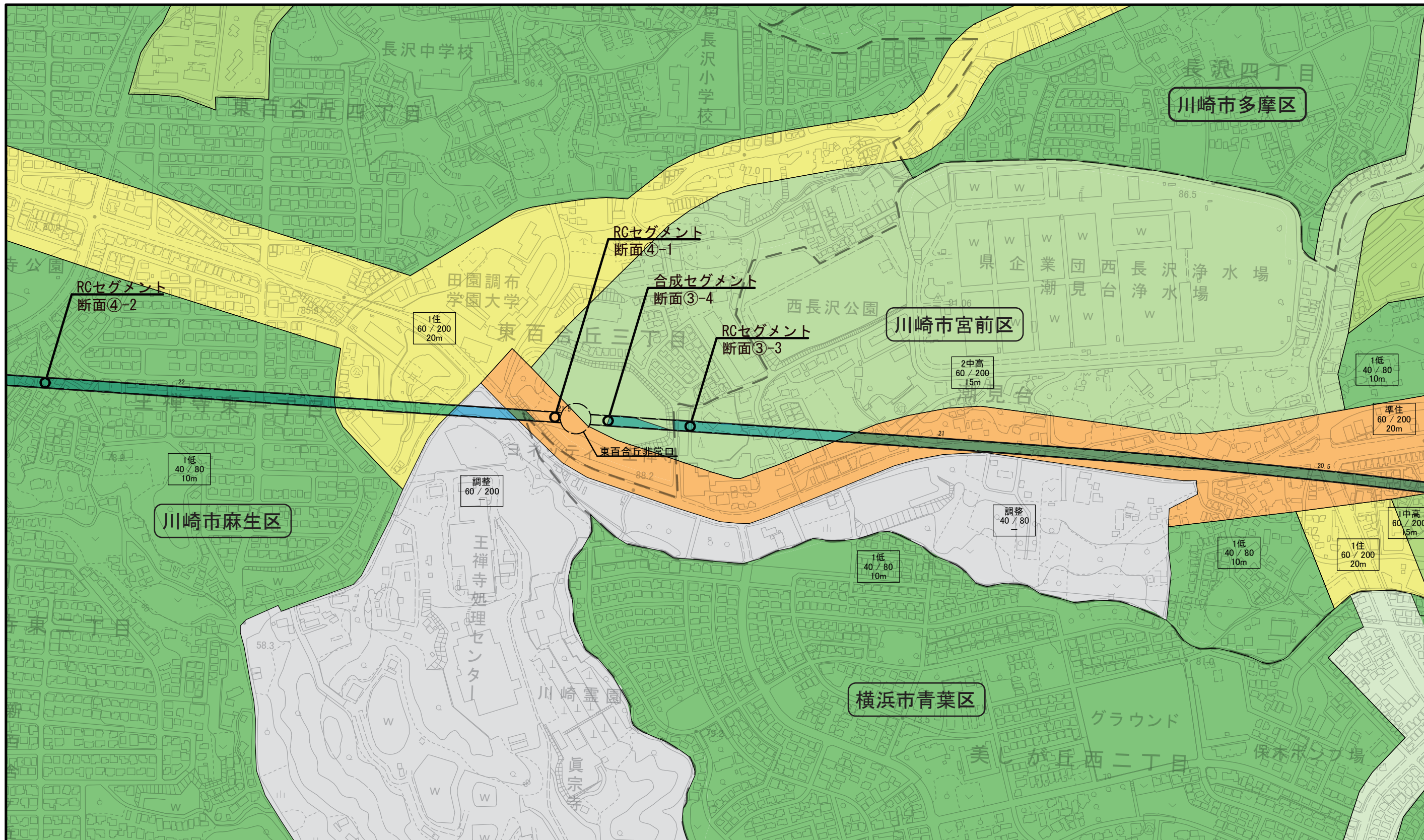
- |              |         |
|--------------|---------|
| 第一種低層住居専用地域  | 準住居地域   |
| 第二種低層住居専用地域  | 近隣商業地域  |
| 第一種中高層住居専用地域 | 商業地域    |
| 第二種中高層住居専用地域 | 工業地域    |
| 第一種住居地域      | 準工業地域   |
| 第二種住居地域      | 工業専用地域  |
|              | 市街化調整区域 |

用途地域
建ぺい率(%) / 容積率(%)
高度地区高さの 最高限度(m)

資料：「国土数値情報ダウンロードサービス」(平成30年3月時点、国土交通省国土政策局国土情報課ホームページ)  
 「川崎市都市計画情報インターネット提供サービス」(平成30年3月時点、川崎市ホームページ)  
 「行政地図情報提供システム」(平成30年3月時点、横浜市ホームページ)





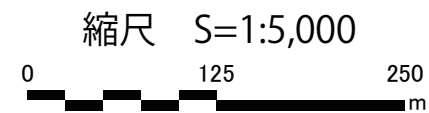


用途地域図 ( 13 / 21 )

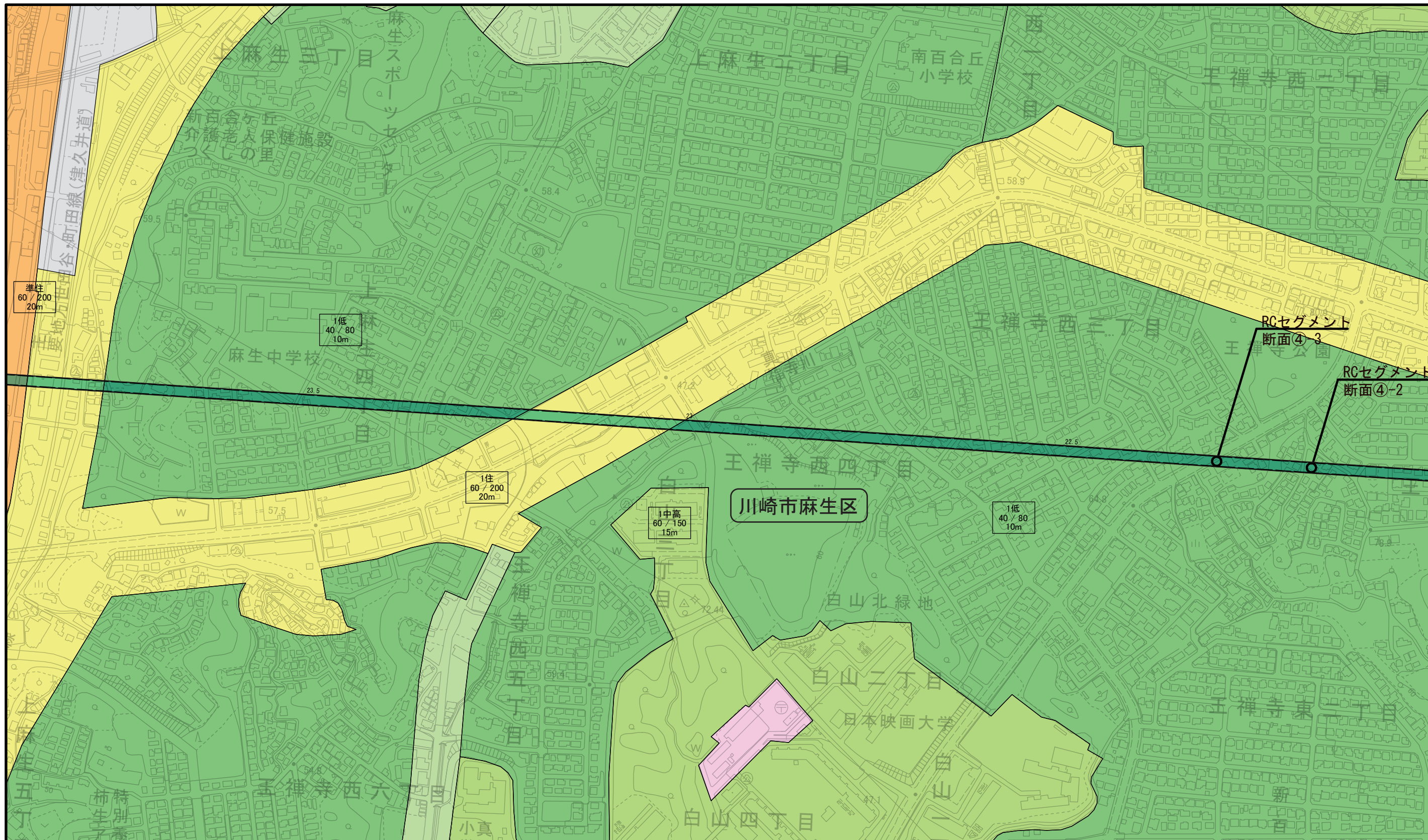
- 凡例
- 第一種低層住居専用地域
  - 第二種低層住居専用地域
  - 第一種中高層住居専用地域
  - 第二種中高層住居専用地域
  - 第一種住居地域
  - 第二種住居地域
  - 準住居地域
  - 近隣商業地域
  - 商業地域
  - 工業地域
  - 準工業地域
  - 工業専用地域
  - 市街化調整区域

用途地域	
建ぺい率(%) / 容積率(%)	高度地区高さの最高限度(m)

資料：「国土数値情報ダウンロードサービス」(平成30年3月時点、国土交通省国土政策局国土情報課ホームページ)  
 「川崎市都市計画情報インターネット提供サービス」(平成30年3月時点、川崎市ホームページ)  
 「行政地図情報提供システム」(平成30年3月時点、横浜市ホームページ)








用途地域図 ( 14 / 21 )

凡例

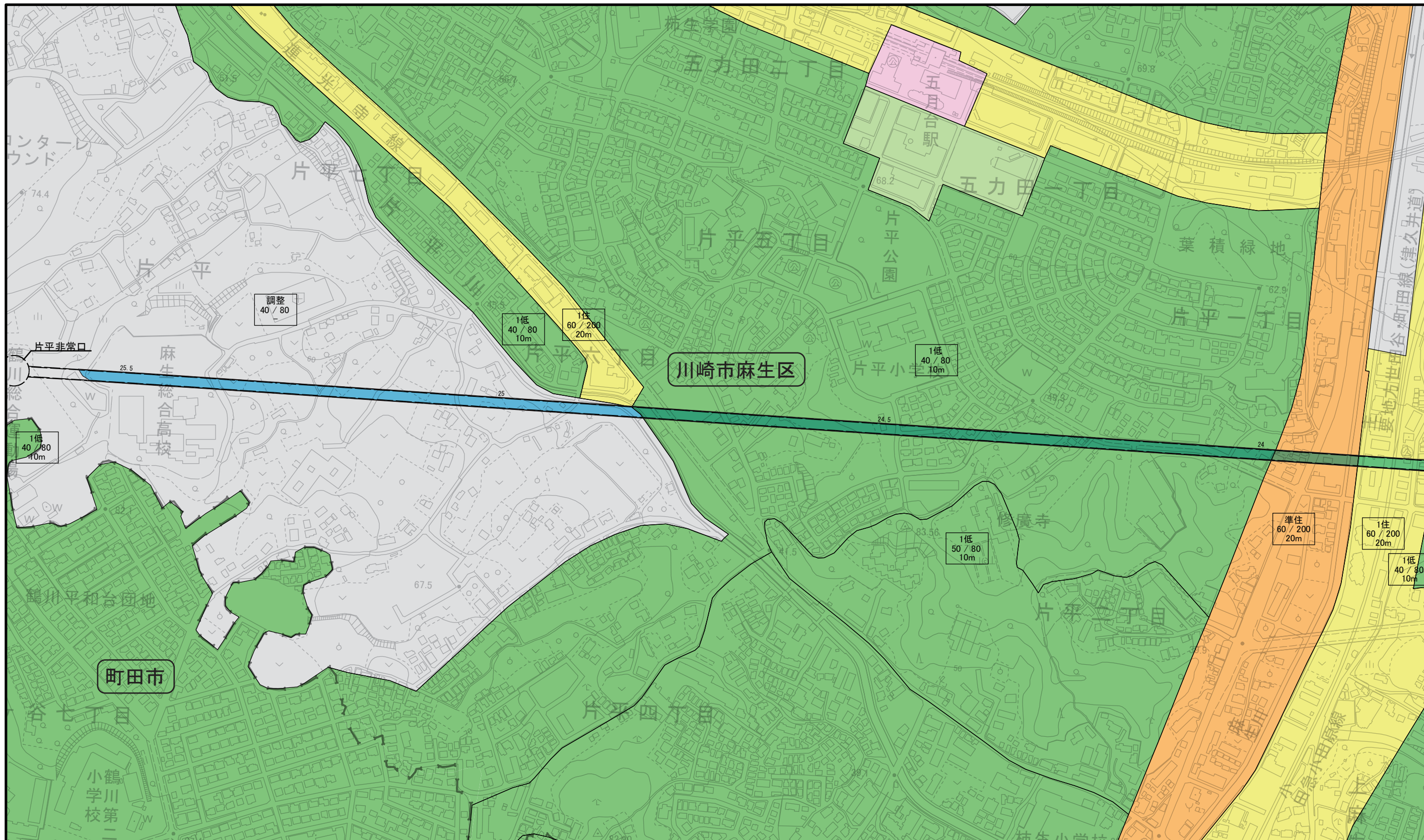
- |              |         |
|--------------|---------|
| 第一種低層住居専用地域  | 準住居地域   |
| 第二種低層住居専用地域  | 近隣商業地域  |
| 第一種中高層住居専用地域 | 商業地域    |
| 第二種中高層住居専用地域 | 工業地域    |
| 第一種住居地域      | 準工業地域   |
| 第二種住居地域      | 工業専用地域  |
|              | 市街化調整区域 |

用途地域
建ぺい率(%) / 容積率(%)
高度地区高さの 最高限度(m)

資料：「国土数値情報ダウンロードサービス」（平成30年3月時点、国土交通省国土政策局国土情報課ホームページ）  
 「川崎市都市計画情報インターネット提供サービス」（平成30年3月時点、川崎市ホームページ）







用途地域図 ( 15 / 21 )

凡例

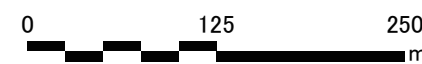
- |              |         |
|--------------|---------|
| 第一種低層住居専用地域  | 準住居地域   |
| 第二種低層住居専用地域  | 近隣商業地域  |
| 第一種中高層住居専用地域 | 商業地域    |
| 第二種中高層住居専用地域 | 工業地域    |
| 第一種住居地域      | 準工業地域   |
| 第二種住居地域      | 工業専用地域  |
|              | 市街化調整区域 |

用途地域
建ぺい率(%) / 容積率(%)
高度地区高さの 最高限度(m)

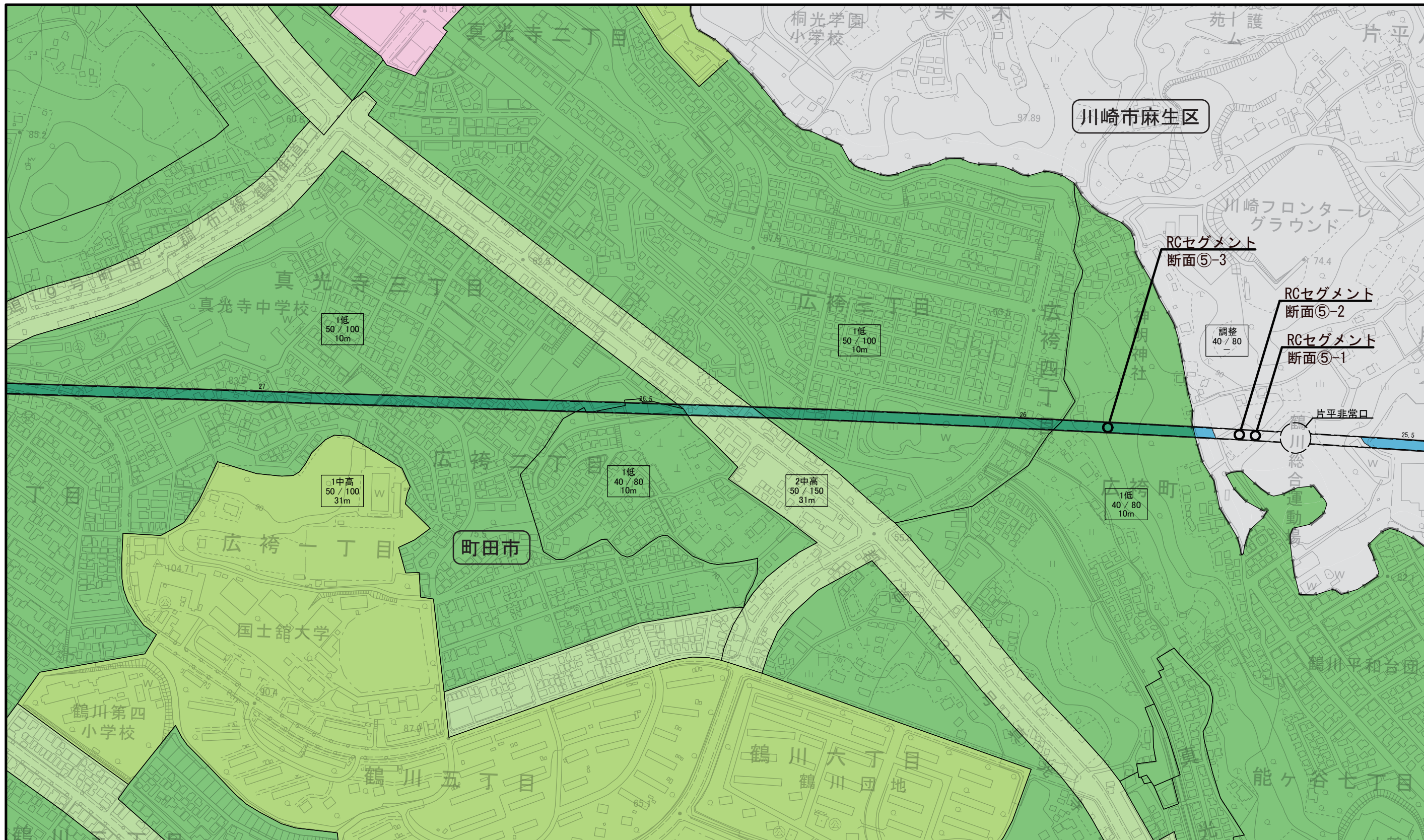
資料：「国土数値情報ダウンロードサービス」(平成30年3月時点、国土交通省国土政策局国土情報課ホームページ)  
 「川崎市都市計画情報インターネット提供サービス」(平成30年3月時点、川崎市ホームページ)  
 「地図情報まちだ」(平成30年3月時点 町田市ホームページ)



縮尺 S=1:5,000







用途地域図 ( 16 / 21 )

凡例

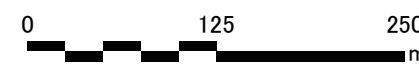
- |              |         |
|--------------|---------|
| 第一種低層住居専用地域  | 準住居地域   |
| 第二種低層住居専用地域  | 近隣商業地域  |
| 第一種中高層住居専用地域 | 商業地域    |
| 第二種中高層住居専用地域 | 工業地域    |
| 第一種住居地域      | 準工業地域   |
| 第二種住居地域      | 工業専用地域  |
|              | 市街化調整区域 |

用途地域
建ぺい率(%) / 容積率(%)
高度地区高さの 最高限度(m)

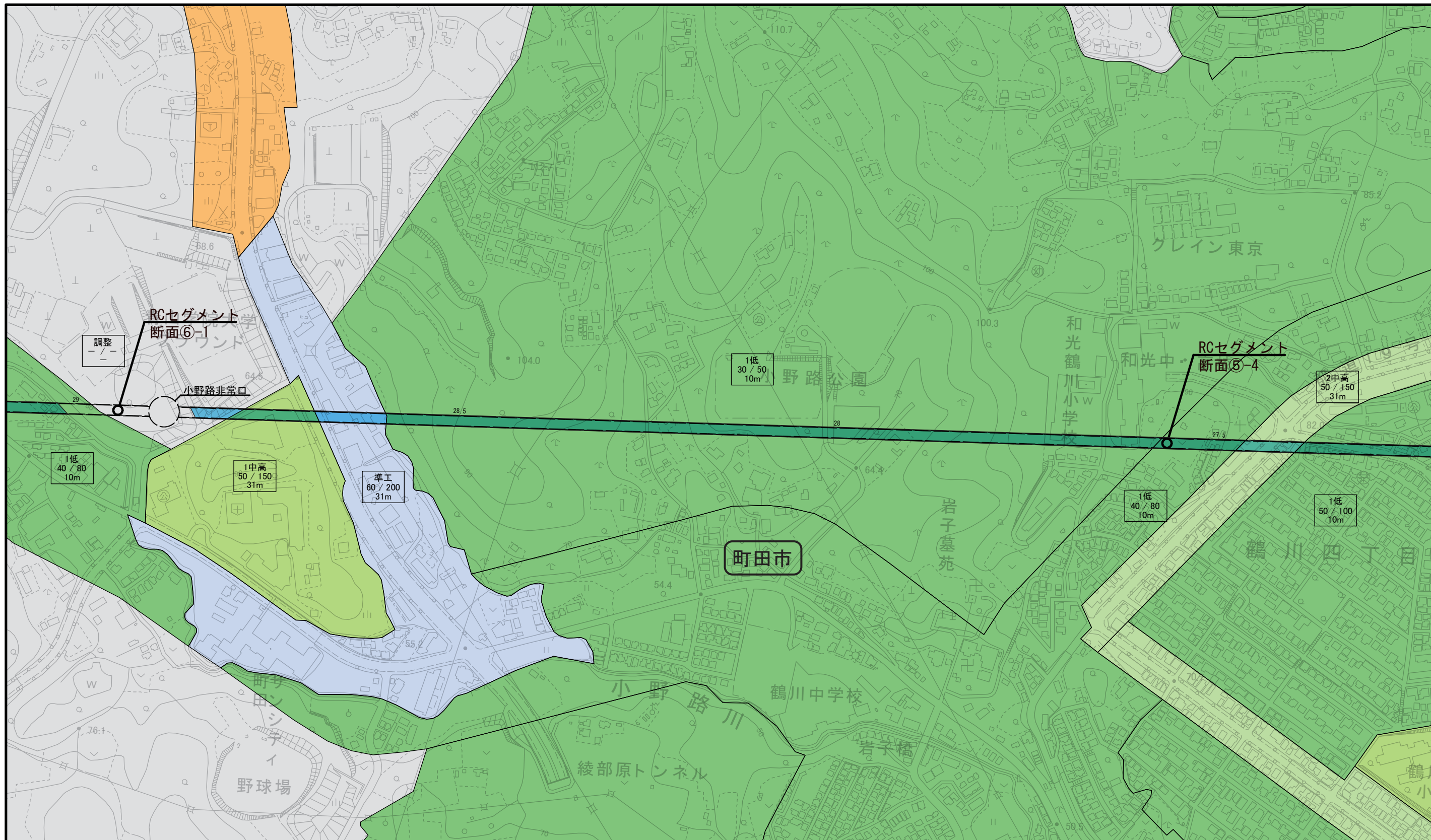
資料：「国土数値情報ダウンロードサービス」(平成30年3月時点、国土交通省国土政策局国土情報課ホームページ)  
「川崎市都市計画情報インターネット提供サービス」(平成30年3月時点、川崎市ホームページ)  
「地図情報まちだ」(平成30年3月時点 町田市ホームページ)



縮尺 S=1:5,000








用途地域図 ( 17 / 21 )

凡例

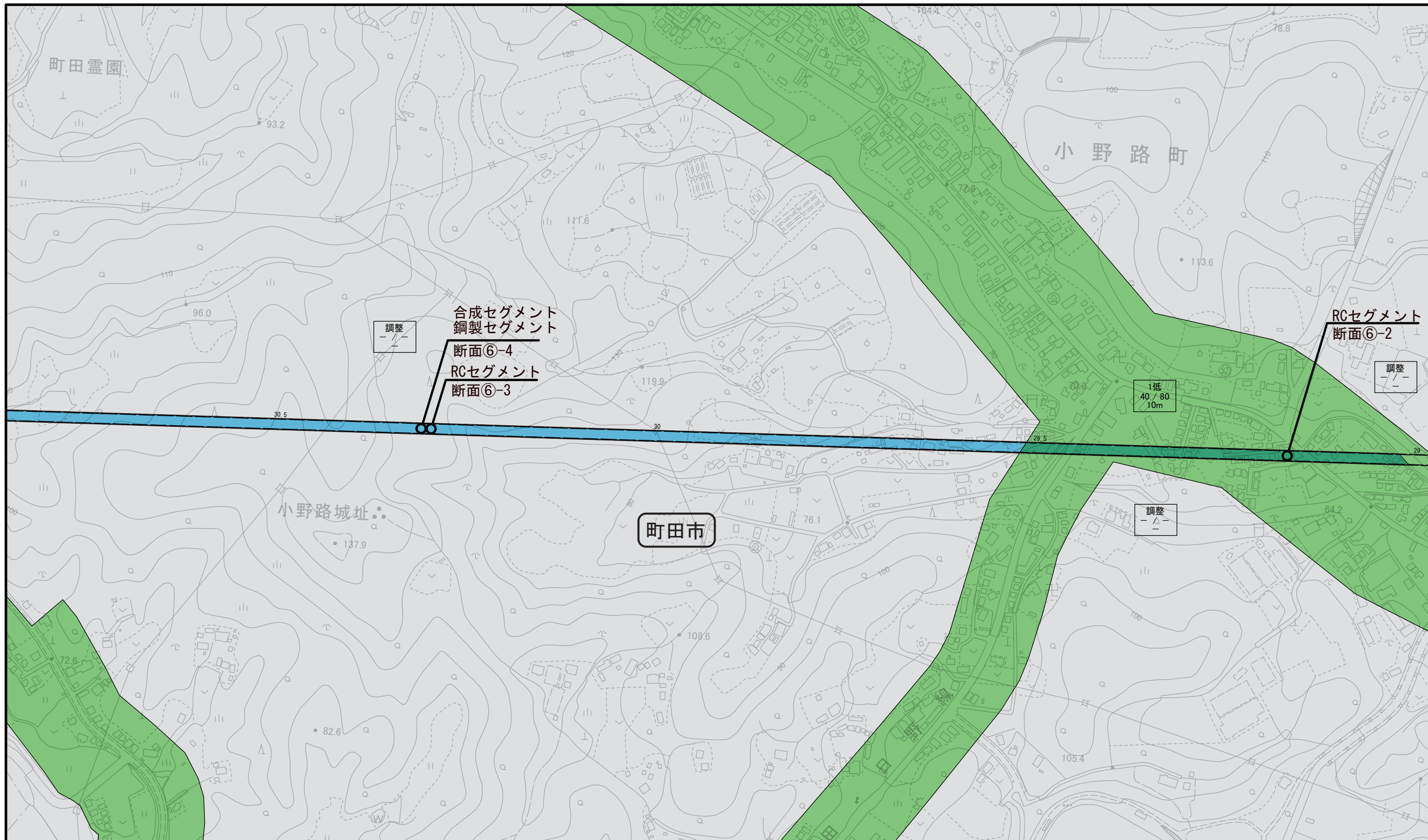
- |              |         |
|--------------|---------|
| 第一種低層住居専用地域  | 準住居地域   |
| 第二種低層住居専用地域  | 近隣商業地域  |
| 第一種中高層住居専用地域 | 商業地域    |
| 第二種中高層住居専用地域 | 工業地域    |
| 第一種住居地域      | 準工業地域   |
| 第二種住居地域      | 工業専用地域  |
|              | 市街化調整区域 |

用途地域
建ぺい率(%) / 容積率(%)
高度地区高さの 最高限度(m)

資料：「国土数値情報ダウンロードサービス」(平成30年3月時点、国土交通省国土政策局国土情報課ホームページ)  
「地図情報まちだ」(平成30年3月時点 町田市ホームページ)







用途地域図 ( 18 / 21 )

凡例

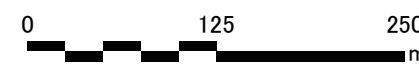
- |              |         |
|--------------|---------|
| 第一種低層住居専用地域  | 準住居地域   |
| 第二種低層住居専用地域  | 近隣商業地域  |
| 第一種中高層住居専用地域 | 商業地域    |
| 第二種中高層住居専用地域 | 工業地域    |
| 第一種住居地域      | 準工業地域   |
| 第二種住居地域      | 工業専用地域  |
|              | 市街化調整区域 |

用途地域
建ぺい率(%) / 容積率(%)
高度地区高さの 最高限度(m)

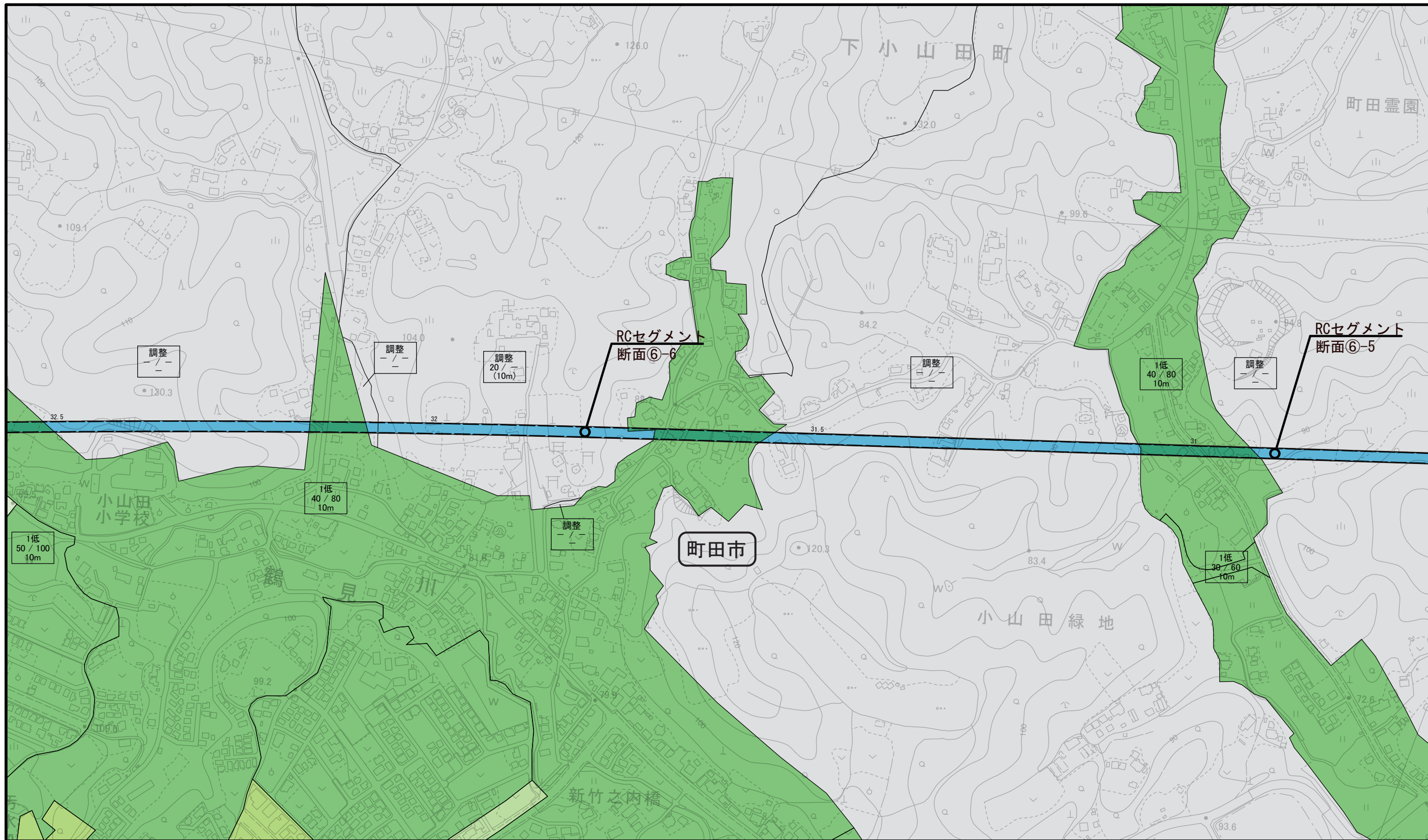
資料：「国土数値情報ダウンロードサービス」(平成30年3月時点、国土交通省国土政策局国土情報課ホームページ)  
「地図情報まちだ」(平成30年3月時点 町田市ホームページ)



縮尺 S=1:5,000







用途地域図 ( 19 / 21 )

凡例

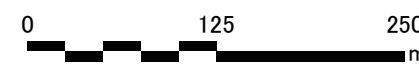
- |              |         |
|--------------|---------|
| 第一種低層住居専用地域  | 準住居地域   |
| 第二種低層住居専用地域  | 近隣商業地域  |
| 第一種中高層住居専用地域 | 商業地域    |
| 第二種中高層住居専用地域 | 工業地域    |
| 第一種住居地域      | 準工業地域   |
| 第二種住居地域      | 工業専用地域  |
|              | 市街化調整区域 |

用途地域
建ぺい率(%) / 容積率(%)
高度地区高さの 最高限度(m)
※( )は風致地区の高さ 制限を示す

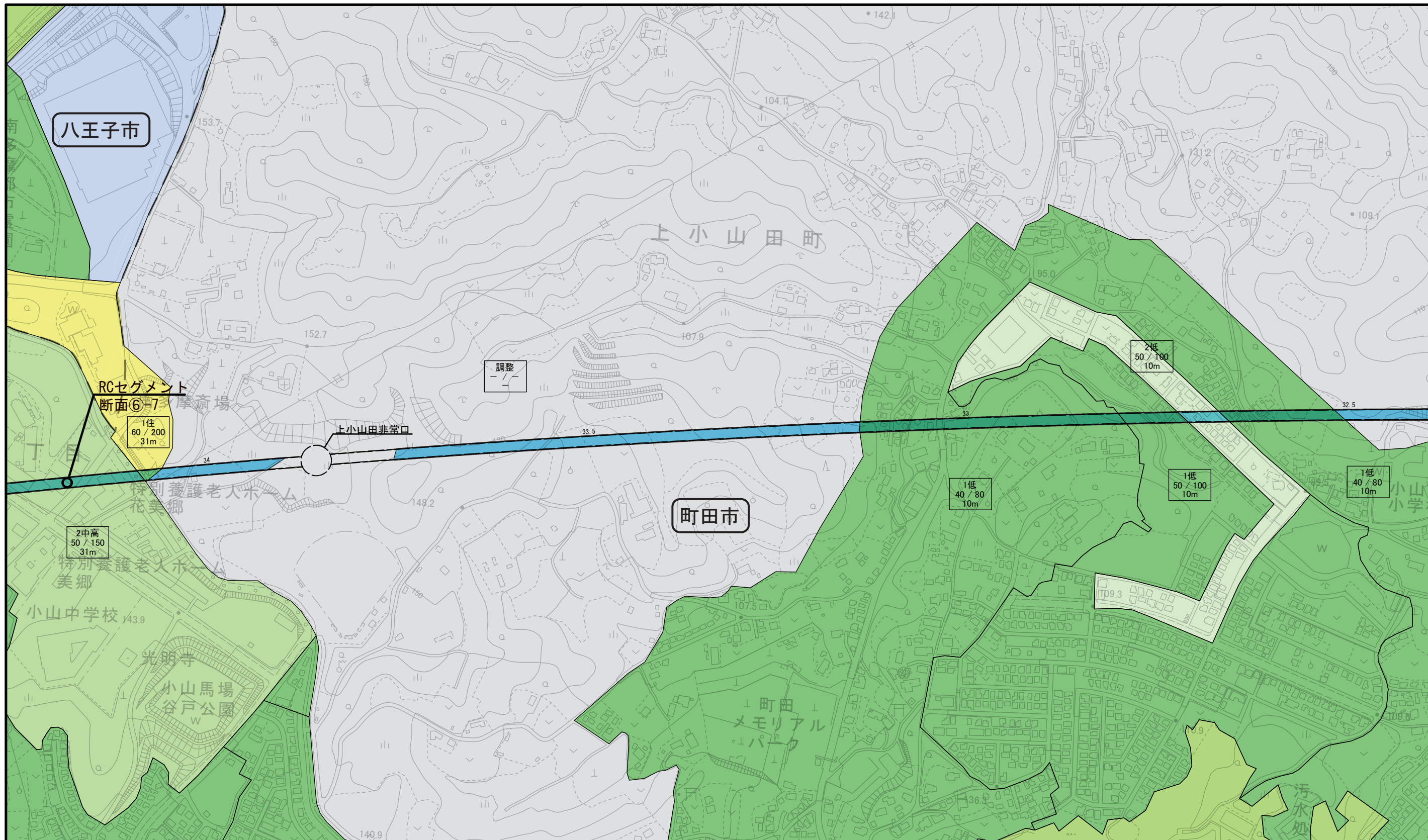
資料：「国土数値情報ダウンロードサービス」(平成30年3月時点、国土交通省国土政策局国土情報課ホームページ)  
「地図情報まちだ」(平成30年3月時点 町田市ホームページ)



縮尺 S=1:5,000







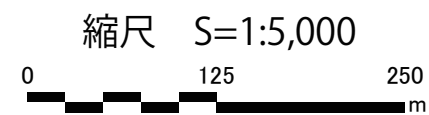
用途地域図 ( 20 / 21 )

凡例

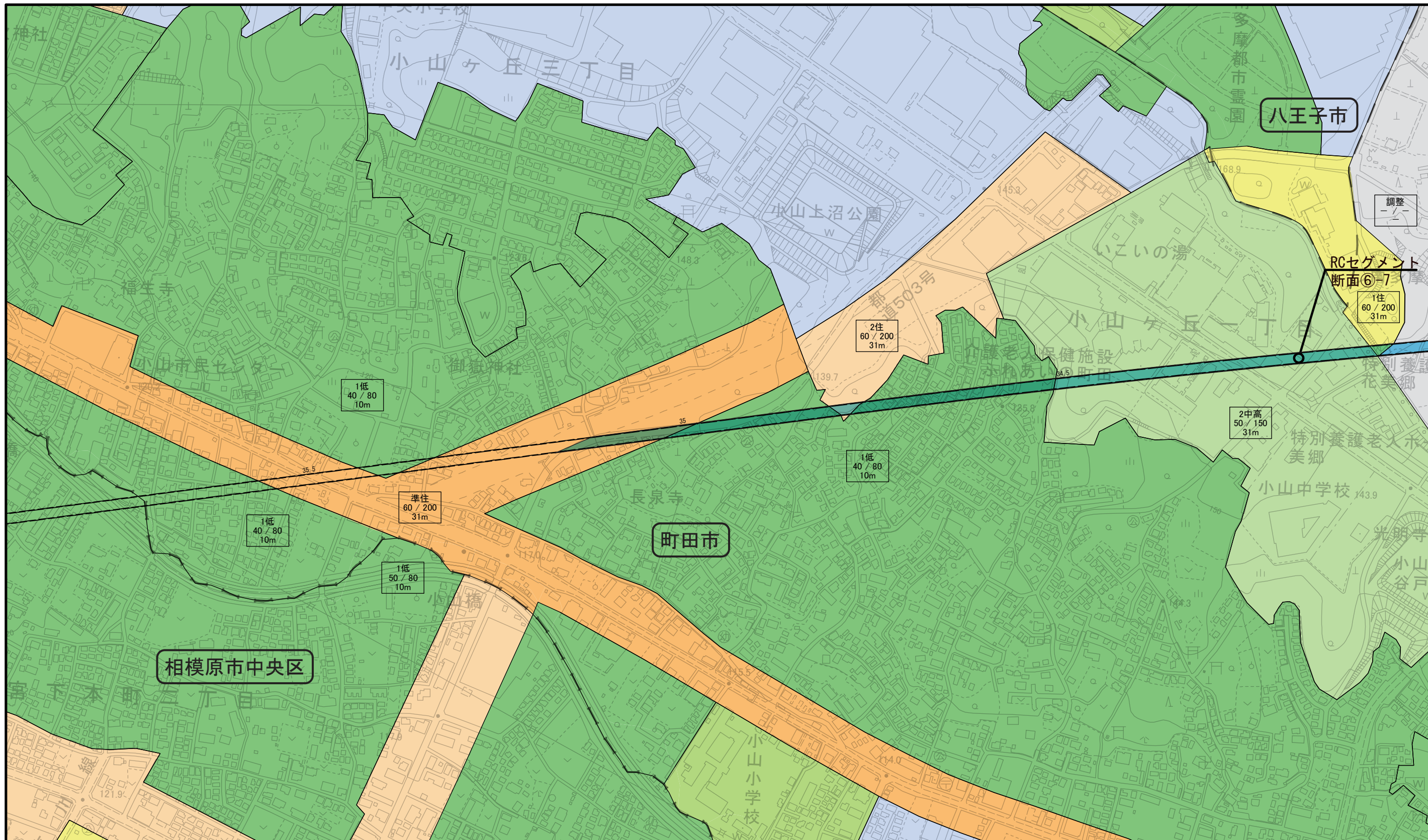
- |              |         |
|--------------|---------|
| 第一種低層住居専用地域  | 準住居地域   |
| 第二種低層住居専用地域  | 近隣商業地域  |
| 第一種中高層住居専用地域 | 商業地域    |
| 第二種中高層住居専用地域 | 工業地域    |
| 第一種住居地域      | 準工業地域   |
| 第二種住居地域      | 工業専用地域  |
|              | 市街化調整区域 |

用途地域
建ぺい率(%) / 容積率(%)
高度地区高さの 最高限度(m)

資料：「国土数値情報ダウンロードサービス」(平成30年3月時点、国土交通省国土政策局国土情報課ホームページ)  
「地図情報まちだ」(平成30年3月時点 町田市ホームページ)  
「都市計画情報等インターネット提供サービス」(平成30年3月時点、東京都都市整備局ホームページ)







用途地域図 ( 21 / 21 )

凡例

- |              |         |
|--------------|---------|
| 第一種低層住居専用地域  | 準住居地域   |
| 第二種低層住居専用地域  | 近隣商業地域  |
| 第一種中高層住居専用地域 | 商業地域    |
| 第二種中高層住居専用地域 | 工業地域    |
| 第一種住居地域      | 準工業地域   |
| 第二種住居地域      | 工業専用地域  |
|              | 市街化調整区域 |

用途地域
建ぺい率(%) / 容積率(%)
高度地区高さの 最高限度(m)

資料：「国土数値情報ダウンロードサービス」(平成30年3月時点、国土交通省国土政策局国土情報課ホームページ)  
「地図情報まちだ」(平成30年3月時点、町田市ホームページ)  
「都市計画情報等インターネット提供サービス」(平成30年3月時点、東京都都市整備局ホームページ)  
「さがみはら都市計画マップ」(平成30年3月時点、相模原市ホームページ)



縮尺 S=1:5,000

