

(3) 交通、運輸の状況

1) 道路の状況

対象事業実施区域及びその周囲を通過する主要な道路及びその交通量調査地点を図 3-1-2-4 に、交通量調査結果を表 3-1-2-7 に示す。

主要な道路としては、東名高速道路、一般国道 246 号、一般国道 466 号（第三京浜道路）などがある。

表 3-1-2-7(1) 主要な道路及び交通量調査結果

■川崎市(1)

道路種別	区間番号	路線名	観測地点名	自動車類交通量(台)			
				平日		休日	
				12時間	24時間	12時間	24時間
高速自動車国道	Q00010	東名高速道路	東京～東名川崎	66,141	114,690	71,718	118,294
	Q00020		東名川崎～横浜青葉	68,823	114,053	73,868	120,825
一般国道	Q10070	一般国道 246 号	川崎市宮前区宮崎 131	32,754	—	—	—
	Q10080		川崎市宮前区有馬 9-19	29,839	—	—	—
	Q10090		川崎市高津区二子 1 丁目 1	19,409	29,835	16,829	25,691
	Q10190	一般国道 409 号	川崎市中原区宮内 2 丁目 1	8,741	—	7,552	—
	Q10210		川崎市高津区溝口 3 丁目 15	15,079	22,044	14,110	20,440
	Q10220	一般国道 466 号 (第三京浜道路)	玉川 IC～京浜川崎 IC	50,298	74,196	45,222	64,983
	Q10230		京浜川崎 IC～都筑 IC	60,686	88,826	54,077	77,064
主要地方道(県道)	Q40010	東京丸子横浜線 (県道 2 号)	川崎市中原区丸子通 1 丁目 467	21,549	35,307	22,816	34,920
	Q40020		川崎市中原区木月住吉町 33	16,518	—	16,447	—
	Q40030		川崎市中原区木月 4-32	14,082	—	—	—
	Q40040	世田谷町田線 (県道 3 号)	川崎市多摩区登戸 1568	18,649	26,029	16,185	23,948
	Q40050		川崎市多摩区西生田 2 丁目 1	10,856	—	10,294	—
	Q40060		川崎市麻生区万福寺 3 丁目 2	12,878	—	12,042	—
	Q40070	川崎府中線 (県道 9 号)	川崎市麻生区上麻生 6 丁目 11	14,526	22,647	14,392	22,178
	Q40130		川崎市高津区久地 1 丁目 7	15,372	23,050	13,332	19,663
	Q40140		川崎市多摩区宿河原 6-32	4,155	—	—	—
	Q40150	横浜上麻生線 (県道 12 号)	川崎市多摩区長尾 2 丁目 8	5,944	—	5,467	—
	Q40160		川崎市多摩区菅 2 丁目 5	17,580	25,377	17,543	25,744
	Q40170		川崎市麻生区下麻生 3 丁目 25	11,812	—	11,077	—
	Q40210	横浜生田線 (県道 13 号)	川崎市麻生区早野 601-1	18,518	—	—	—
	Q40180		川崎市宮前区水沢 2 丁目 1	10,572	—	10,322	—
	Q40190		川崎市宮前区菅生 2 丁目 11	15,770	22,711	17,088	24,058
	Q40200		川崎市多摩区枡形 5 丁目 19	13,974	—	14,944	—
	Q40210	鶴見溝ノ口線 (県道 14 号)	川崎市多摩区枡形 4 丁目 12	7,384	—	8,008	—
	Q40250		川崎市高津区明津 231	14,811	—	14,599	—
	Q40260		川崎市高津区末長 623	9,333	—	7,736	—
	Q40270	町田調布線 (県道 19 号)	川崎市高津区溝口 3 丁目 11	5,703	—	5,003	—
	Q40280		川崎市麻生区黒川 35	13,547	—	14,445	—
	Q40300	丸子中山茅ヶ崎線(県道 45 号)	川崎市中原区小杉御殿町 1 丁目 939	9,069	—	7,831	—
	Q40310		川崎市中原区下新城 3-15	12,673	—	—	—
	Q40320		川崎市高津区千年 567	12,205	—	12,703	—
	Q40330		川崎市高津区久末 252	10,437	—	—	—

資料：「平成 22 年度道路交通情勢調査表」

(平成 25 年 6 月現在、神奈川県土整備局道路部道路管理課ホームページ)

表 3-1-2-7(2) 主要な道路及び交通量調査結果

■川崎市(2)

道路種別	区間 番号	路線名	観測地点名	自動車類交通量(台)			
				平日		休日	
				12時間	24時間	12時間	24時間
主要地方 道(市道)	Q40350	幸多摩線 (市道)	川崎市中原区等々力20	12,233	—	8,942	—
	Q40370		川崎市高津区宇奈根681	11,589	—	10,182	—
	Q40390	野川菅生線 (市道)	川崎市高津区梶ヶ谷5丁目7	15,101	—	15,125	—
	Q40400		川崎市宮前区土橋6丁目1	25,562	—	24,509	—
	Q40410		川崎市宮前区犬蔵1丁目8	27,569	—	29,548	—
一般県道	Q60030	子母口綱島線 (県道106号)	川崎市高津区久末1800	6,001	—	5,045	—
	Q60050	大田神奈川線 (県道111号)	川崎市中原区市ノ坪628	4,989	—	—	—
	Q60060		川崎市中原区荻宿56	4,709	—	—	—
	Q60080	稲城読売ランド 前停車場線 (県道124号)	川崎市麻生区細山2丁目1	7,198	—	7,576	—
	Q60090	上麻生蓮光寺線 (県道137号)	川崎市麻生区白鳥1丁目3	8,582	—	8,072	—
	Q60100		川崎市麻生区黒川613	8,153	—	9,509	—
	Q60110	真光寺長津田線 (県道139号)	川崎市麻生区岡上723-2	9,895	—	10,108	—

資料：「平成22年度道路交通情勢調査表」

(平成25年6月現在、神奈川県県土整備局道路部道路管理課ホームページ)

2) 鉄道の状況

対象事業実施区域及びその周囲の鉄道網の状況は、図 3-1-2-4 に示すとおりであり、JRが4路線、民鉄が7路線営業している。

3) バス路線の状況

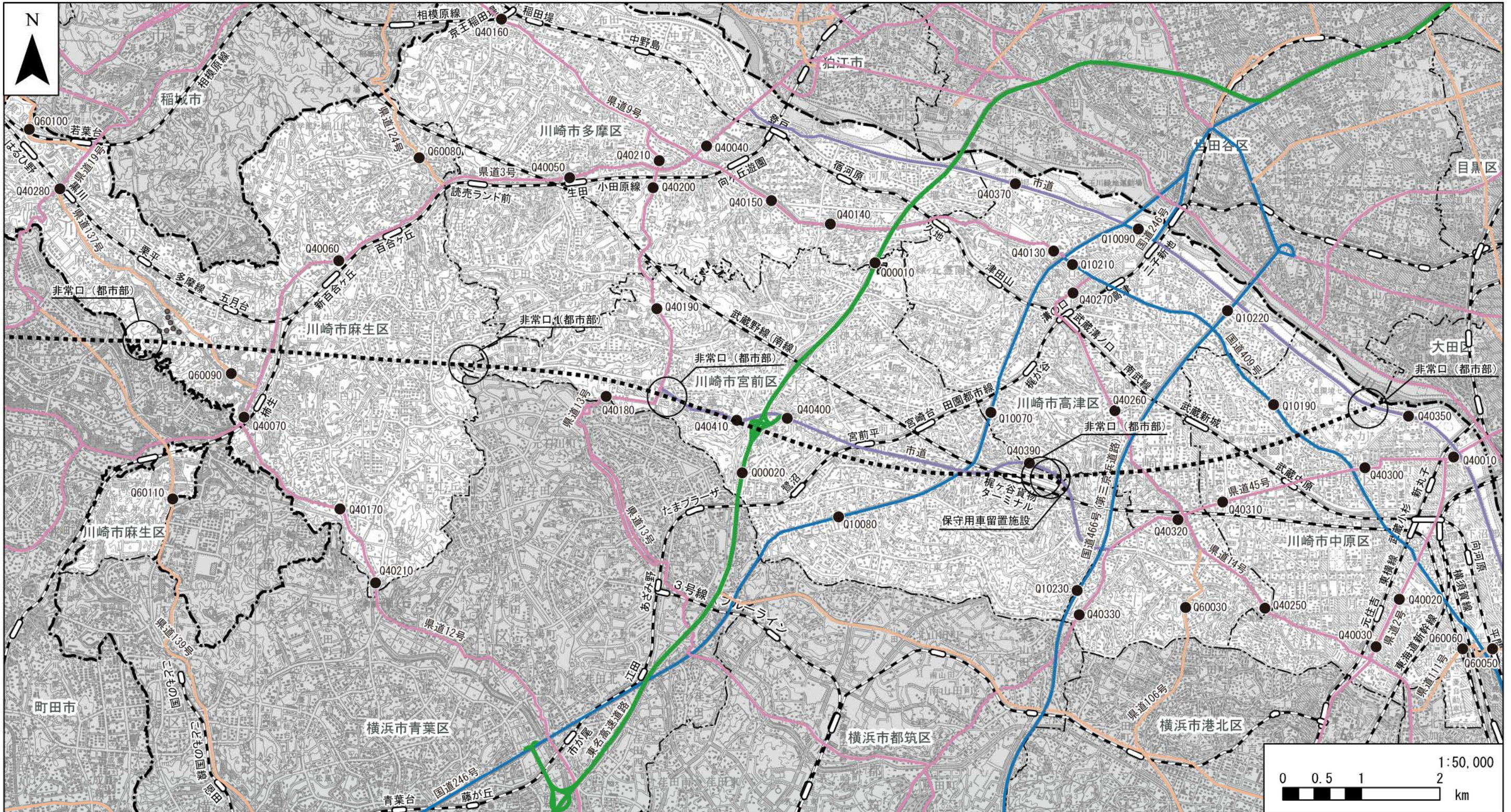
対象事業実施区域のバス路線を、図 3-1-2-5 及び表 3-1-2-8 に示す。

表 3-1-2-8 対象事業実施区域のバス路線系統数

事業者名	系統数
川崎市交通局	89
神奈川中央交通	4
小田急バス	50
東急バス	40
川崎鶴見臨港バス	4

資料：「神奈川県内乗合バス・ルートあんない No.2」

(平成22年9月、株式会社人文社)

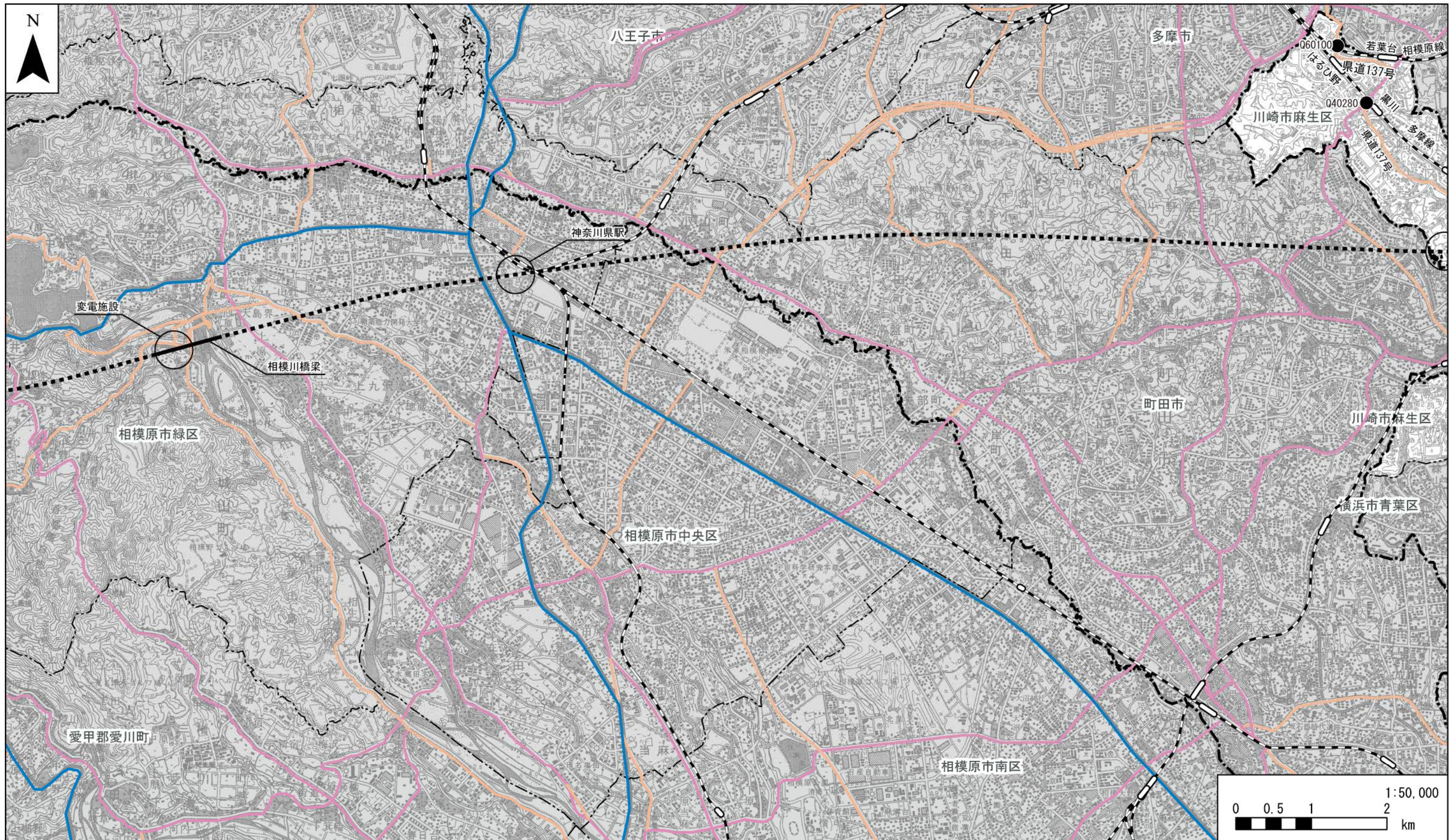


凡例

- 計画路線(トンネル部)
- 計画路線(地上部)
- 工事用道路
- 都県境
- 市区町村境
- +— 鉄道
- 駅
- 交通量調査地点
- 高速道路
- 一般国道
- 主要地方道(県道)
- 主要地方道(市道)
- 一般県道

資料：「国土数値情報ダウンロードサービス」
 (平成25年6月現在、国土交通省国土政策局国土情報課ホームページ)
 「神奈川県鉄道地図(2010年版)」(平成22年3月、神奈川県国土整備部都市計画課)
 「平成22年度道路交通情勢調査表」
 (平成25年6月現在、神奈川県国土整備局道路部道路管理課ホームページ)

図3-1-2-4(1) 交通網図

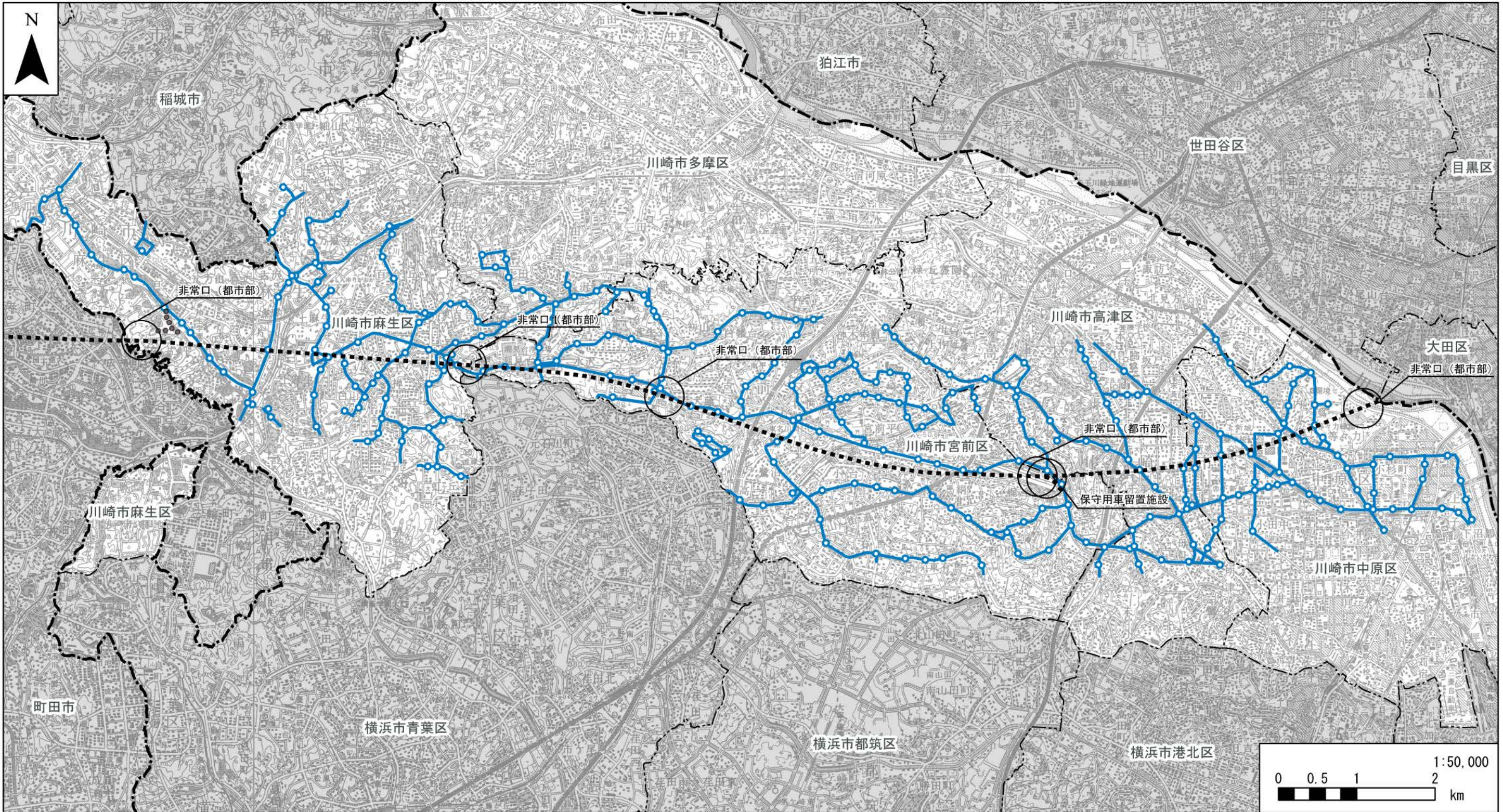


凡例

- 計画路線(トンネル部)
- 計画路線(地上部)
- 都県境
- 市区町村境
- 鉄道
- 駅
- 交通量調査地点
- 高速道路
- 一般国道
- 主要地方道(県道)
- 主要地方道(市道)
- 一般県道

資料：「国土数値情報ダウンロードサービス」
 (平成25年6月現在、国土交通省国土政策局国土情報課ホームページ)
 「神奈川県鉄道地図(2010年版)」(平成22年3月、神奈川県国土整備部都市計画課)
 「平成22年度道路交通情勢調査表」
 (平成25年6月現在、神奈川県国土整備局道路部道路管理課ホームページ)

図3-1-2-4(2) 交通網図



凡例

- 計画路線(トンネル部)
- 計画路線(地上部)
- 工事用道路
- 都県境
- 市区町村境
- バス路線
- 停留所

資料：「神奈川県内乗合バス・ルートあんないNo.2」
(平成22年9月、株式会社人文社)

図3-1-2-5(1) バス路線図



- 凡例
- 計画路線(トンネル部)
 - 計画路線(地上部)
 - 都県境
 - 市区町村境
 - バス路線
 - 停留所

資料：「神奈川県内乗合バス・ルートあんないNo.2」
(平成22年9月、株式会社人文社)

図3-1-2-5(2) バス路線図